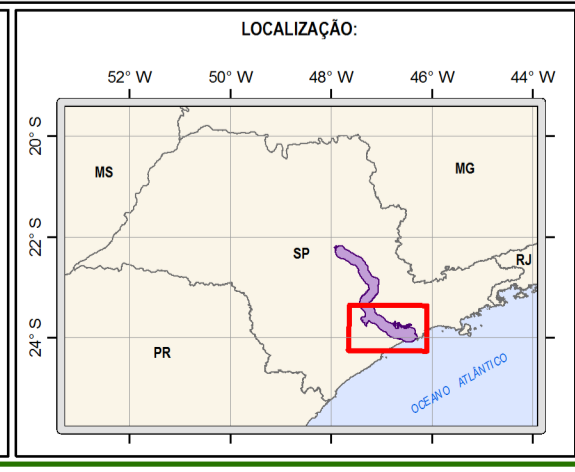
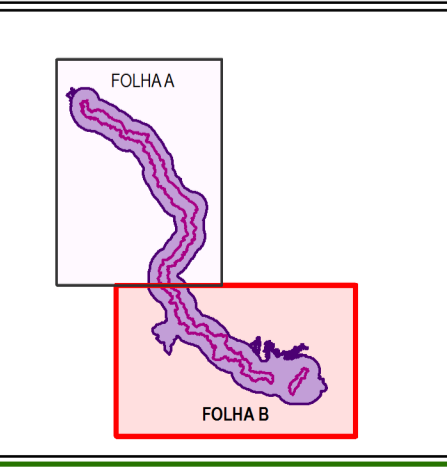

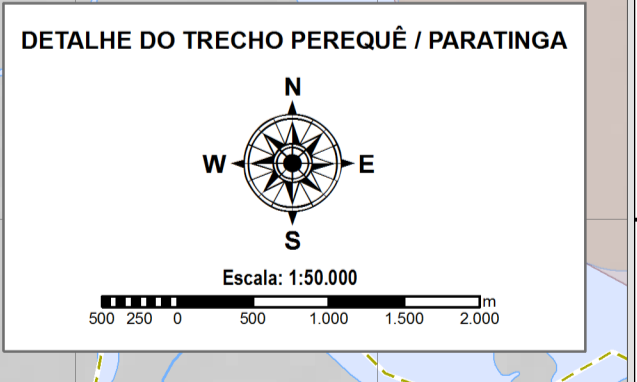


- CONVENÇÕES:**
- Ferrovia
  - Rodovia Estadual
  - Rodovia Federal
  - Estradas Secundárias
  - Hidrografia
  - Reservatórios e Lagos
  - Limites Municipais
  - Áreas Urbanas
  - Área de Influência Direta (AID) dos Meios Físico e Biótico
  - Área de Influência Indireta (AIi) dos Meios Físico e Biótico
- Conjuntos Habitacionais e Distância Aproximada da Ferrovia:**
- Até 20 m
  - de 20 a 100 m
  - de 100 a 500 m
- Habitacões Isoladas (≤ 9 edificações):**
- Até 20 m
  - de 20 a 100 m
  - de 100 a 500 m
- Aglomerados (> 10 edificações):**
- Até 20 m
  - de 20 a 100 m
  - de 100 a 500 m



**MAPA DE CONJUNTOS HABITACIONAIS - FOLHA B**

Projeto:	América Latina Logística Trechos Perequê / Paratinga e Evangelista de Souza / Itu		
Mapa N°:	14/44	Data:	Setembro/2010
Escala:	1:200.000		
Responsáveis Técnicos:	Eduardo Vedor de Paula Geógrafo - CREA-PR 81.588/PR		
	Orestes Jarentchuk Junior Geógrafo - CREA-PR 110.238/PR		

