

**CONVENÇÕES:**

- Ferrovia
- Rodovia Estadual
- Rodovia Federal
- Estradas Secundárias
- Hidrografia
- Reservatórios e Lagos
- Limites Municipais
- Áreas Urbanas
- Área de Influência Direta (AID) dos Meios Físico e Biótico
- Área de Influência Indireta (AII) dos Meios Físico e Biótico

**Unidades de Conservação de Uso Sustentável:**

- APA Cabreúva
- APA Capivari Monos
- APA Ilupararanga
- RPPN Caracolero
- RPPN Fazenda Curucutu

**Unidades de Conservação Não Cadastradas Pelo SNUC:**

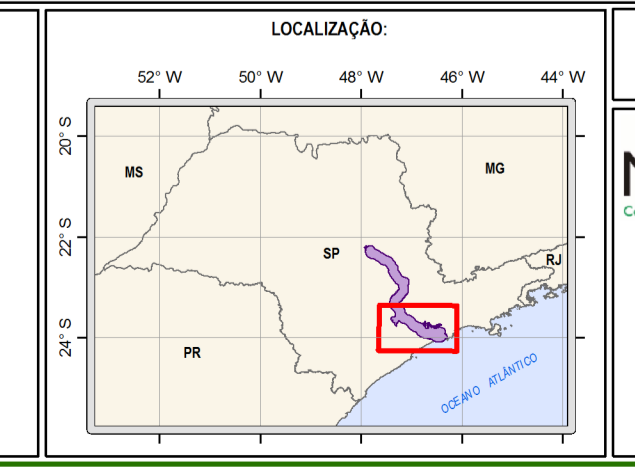
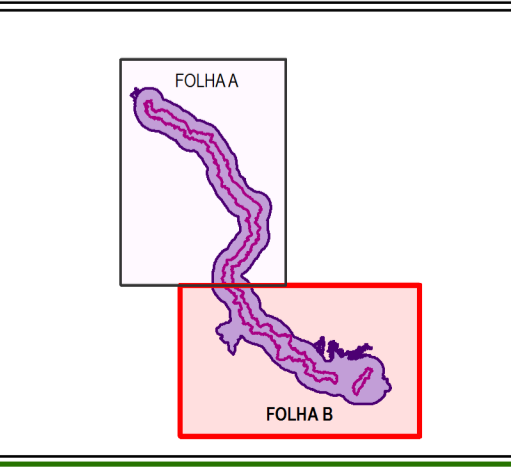

- Reserva Estadual do Morro Grande
- Parque Ecológico Guarapiranga
- Parque Natural Municipal Cratera de Colônia

**Unidades de Conservação de Proteção Integral:**

- Parque Estadual Serra do Mar N - Cubatão
- Parque Estadual Serra do Mar N - Curucutu
- Parque Estadual Serra do Mar N - Pedro de Toledo
- Parque Estadual Xivoxá Japuí
- Parque Estadual da Várzea do Embu-Guaçu

**Unidades de Restrições Legais:**

- Áreas de Entorno (Raio: 10 km)
- Zona de Amortecimento



**UNIDADES DE CONSERVAÇÃO - FOLHA B**

Projeto: América Latina Logística  
Trechos Perequê / Paratinga e Evangelista de Souza / Itu

Mapa N°: 10/44	Data: Setembro/2010	Escala: 1:200.000	
----------------	---------------------	-------------------	--

Responsáveis Técnicos:

Eduardo Vedor de Paula Geógrafo - CREA-PR 81.588/PR	Orestes Jarentchuk Junior Geógrafo - CREA-PR 110.236/PR
--	--