

**CONVENÇÕES:**

- Ferrovia
- Rodovia Estadual
- Rodovia Federal
- Estradas Secundárias
- Hidrografia
- Reservatórios e Lagos
- Limites Municipais
- Áreas Urbanas
- Área de Influência Direta (AID) dos Meios Físico e Biótico
- Área de Influência Indireta (AII) dos Meios Físico e Biótico

**Áreas Prioritárias para Conservação:**

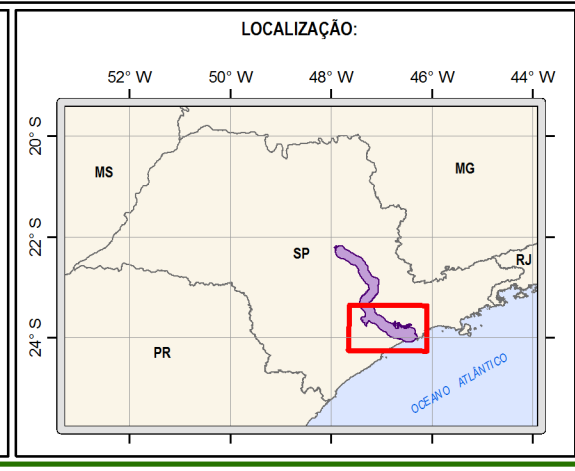
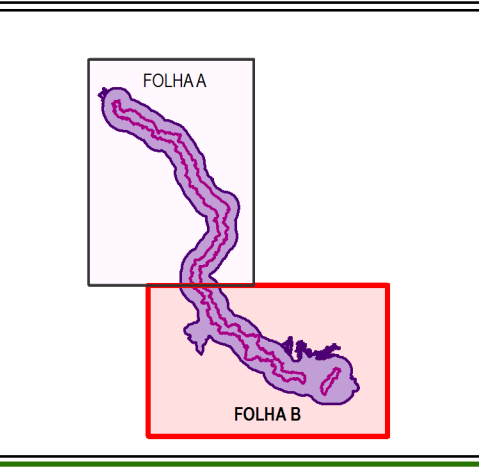

**Importância Biológica**

- Alta
- Muito Alta
- Extremamente Alta

**Prioridade de Ação**

- Alta
- Muito Alta
- Extremamente Alta

- Ma168: Serra do Mar - Planalto
- Ma174: Billings - Guarapiranga
- Ma178: Morro Grande
- Ma197: Serra do Japi
- Ma682: PE Serra do Mar - N. Curucutu
- Ma684: TI Rio Branco Itanhaém
- Ma689: PE Serra do Mar - N. Cubatão
- Ma670: PE Ecológico Embu-Guaçu
- Ma676: PE Guarapiranga
- MaZc154: Costeira - isôbata de 5 a 20m de profundidade
- MaZc156: Costeira - isôbata de 0 a 5m de profundidade
- MaZc163: Guarujá-Guarujá e Saco do Major - Ilha da Moela
- MaZc164: Restinga da Praia Grande
- MaZc167: Estuário de São Vicente
- MaZc170: Canal de Bertoga
- MaZc171: Quilombos do Médico Ribeira
- MaZc661: TI Guarani do Aguapeu
- MaZc663: PE Xivová-Japuí



**ÁREAS PRIORITÁRIAS PARA CONSERVAÇÃO - FOLHA B**

Projeto: América Latina Logística  
Trechos Perequê / Paratinga e Evangelista de Souza / Itu

Mapa Nº: 09/44      Data: Setembro/2010      Escala: 1:200.000

Responsáveis Técnicos:

Eduardo Vedor de Paula  
Geógrafo - CREA-PR 81.589/PR

Orestes Jarentchuk Junior  
Geógrafo - CREA-PR 110.236/PR

**MAXGAIA**  
Consultoria em Gestão Ambiental e do Território

**Cia Ambiental**  
**ALL**  
AMÉRICA LATINA LOGÍSTICA