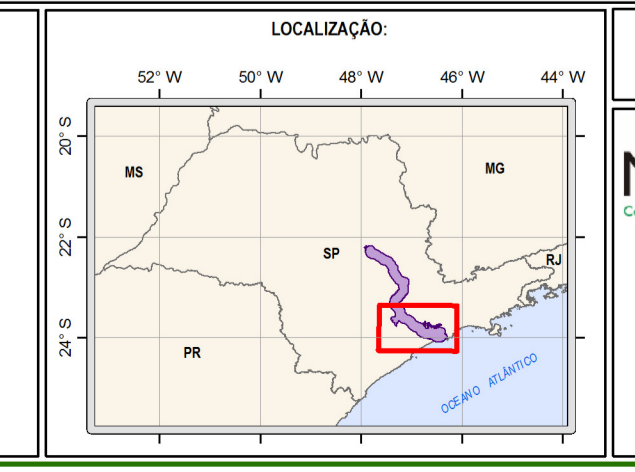
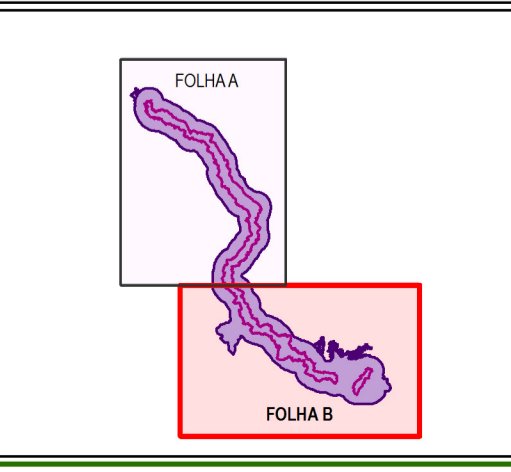
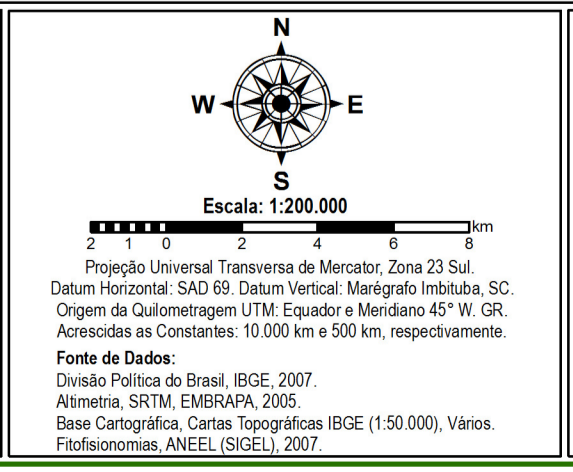


**CONVENÇÕES:**

- Ferrovia
- Rodovia Estadual
- Rodovia Federal
- Estradas Secundárias
- Hidrografia
- Reservatórios e Lagos
- Limites Municipais
- Áreas Urbanas
- Área de Influência Direta (AID) dos Meios Físico e Biótico
- Área de Influência Indireta (AII) dos Meios Físico e Biótico

**Fitofisionomias:**

- Savana / Floresta Ombrófila (Área de Tensão Ecológica - Contato Entre Tipologias Vegetais)
- Vegetação Secundária / Atividades Agrícolas (Floresta Semidecidual - Mata Semidecidual)
- Floresta Ombrófila Densa Terras Baixas
- Floresta Ombrófila Densa Submontana
- Floresta Ombrófila Densa Montana



**MAPA DE FITOFISIONOMIAS - FOLHA B**

Projeto: América Latina Logística  
Trechos Perequê / Paratinga e Evangelista de Souza / Itu

Mapa N°: 08/44	Data: Setembro/2010	Escala: 1:200.000	
----------------	---------------------	-------------------	--

**Responsáveis Técnicos:**

Eduardo Vedor de Paula Geógrafo - CREA-PR 81.588/PR	Orestes Jarentchuk Junior Geógrafo - CREA-PR 110.236/PR
--	--

AMÉRICA LATINA LOGÍSTICA