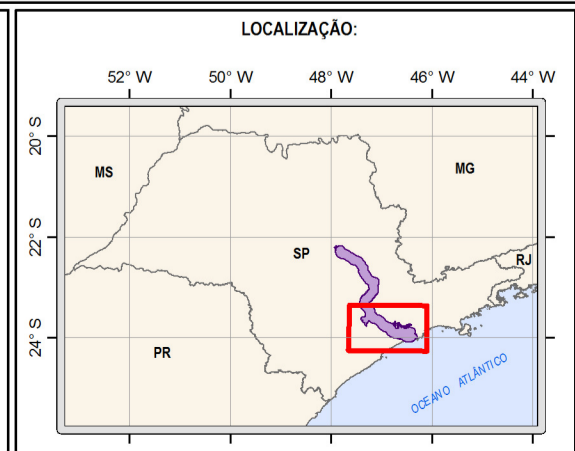
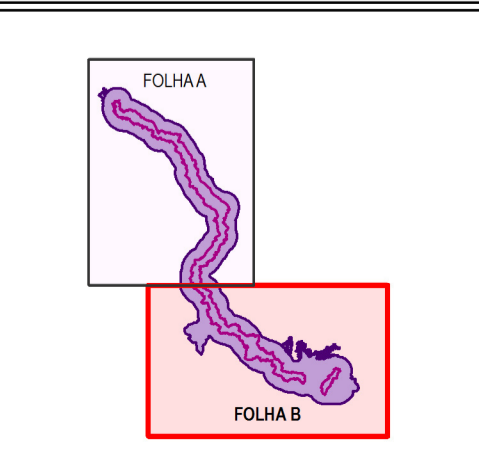
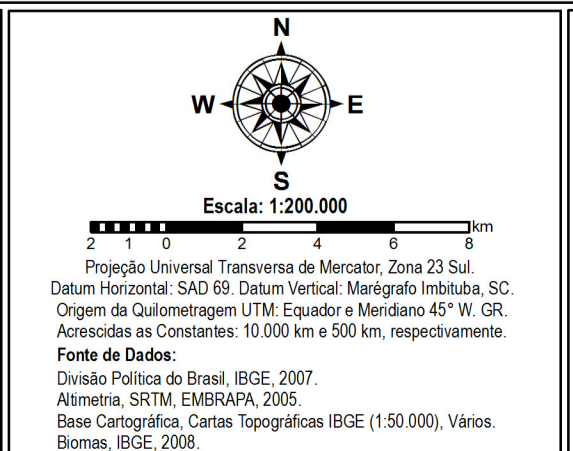




- CONVENÇÕES:**
- Ferrovia
 - Rodovia Estadual
 - Rodovia Federal
 - Estradas Secundárias
 - Hidrografia
 - Reservatórios e Lagos
 - Limites Municipais
 - Áreas Urbanas
 - Área de Influência Direta (AID) dos Meios Físico e Biótico
 - Área de Influência Indireta (AII) dos Meios Físico e Biótico

Biomos:
 Mata Atlântica



MAPA DE BIOMAS - FOLHA B

Projeto: América Latina Logística
 Trechos Perequê / Paratinga e Evangelista de Souza / Itu

Mapa N°: 07/44	Data: Setembro/2010	Escala: 1:200.000	
----------------	---------------------	-------------------	--

Responsáveis Técnicos:

Eduardo Vedor de Paula Geógrafo - CREA-PR 81.589/PR	Orestes Jarentchuk Junior Geógrafo - CREA-PR 110.236/PR
--	--

