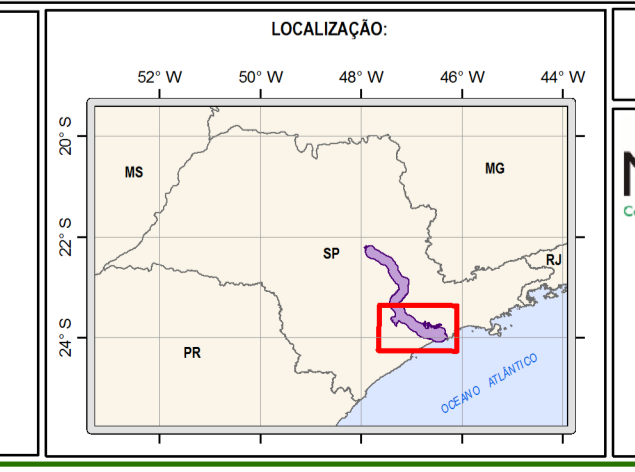
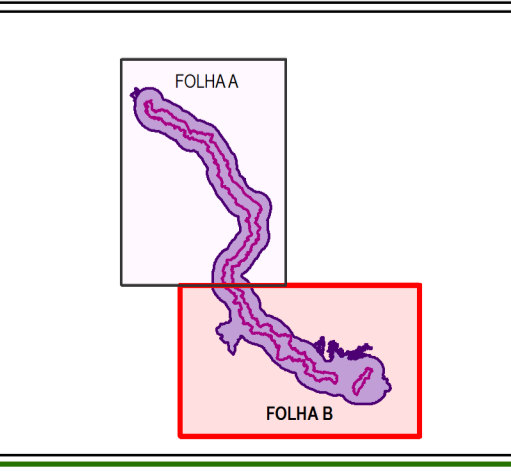



- CONVENÇÕES:**
- Ferrovia
 - Rodovia Estadual
 - Rodovia Federal
 - Estradas Secundárias
 - Hidrografia
 - Reservatórios e Lagos
 - Limites Municipais
 - Áreas Urbanas
 - Área de Influência Direta (AID) dos Meios Físico e Biótico
 - Área de Influência Indireta (AII) dos Meios Físico e Biótico

- Terras Indígenas:**
- Terras Indígenas Regularizadas:
 - 1 Rio Branco Itanhaém
 - 2 Krukutu
 - 3 Guarani da Barragem
 - 4 Guarani do Aguapeú
 - Terra indígena Declarada:
 - 5 Itaóca

- Comunidade Quilombola:**
- Quilombo do Carmo



TERRAS INDÍGENAS, ASSENTAMENTOS E COMUNIDADES QUILOMBOLAS - FOLHA B

Projeto: América Latina Logística
Trechos Perequê / Paratinga e Evangelista de Souza / Itu

Mapa N°: 06/44 Data: Setembro/2010 Escala: 1:200.000

Responsáveis Técnicos:
Eduardo Vedor de Paula Orestes Jarentchuk Junior
Geógrafo - CREA-PR 81.588/PR Geógrafo - CREA-PR 110.238/PR

MAXGAIÁ
Consultoria em Gestão Ambiental e do Território

Cia Ambiental
ALL
AMÉRICA LATINA LOGÍSTICA