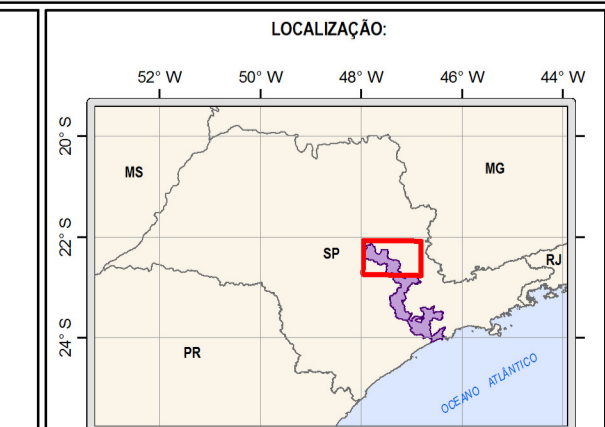
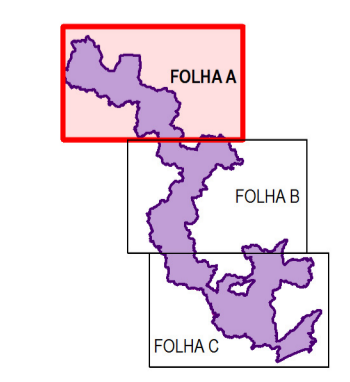



- CONVENÇÕES:**
- Ferrovia
 - Área de Influência Direta (AID) do Meio Socioeconômico
 - Municípios Componentes da AID
 - Limites Municipais

- Área Urbana / Área Construída / Arruamento
- Rodovias / Estradas
- Hidrografia
- Lagos / Lagoas / Reservatórios
- Mata Ciliar

- Vegetação Nativa
- Reforestamento / Silvicultura
- Pastagem
- Agricultura
- Solos Exposto / Afloramentos de Rocha / Mineração



ÁREA DE INFLUÊNCIA DIRETA (AID) DO MEIO SOCIOECONÔMICO - FOLHA A

Projeto: América Latina Logística
Trechos Perequê / Paralinga e Evangelista de Souza / Itu

Mapa N°: 01/44	Data: Setembro/2010	Escala: 1:150.000
----------------	---------------------	-------------------

Responsáveis Técnicos:

Eduardo Vedor de Paula Geógrafo - CREA-PR 81.589/PR	Orestes Jarentchuk Junior Geógrafo - CREA-PR 110.236/PR
--------------------------------------------------------	------------------------------------------------------------

