

729000

741000

753000

8152000

8152000

8140000

8140000

8128000

8128000

8116000

8116000

8104000

8104000




8092000

8092000

729000

741000

753000

Mapa preliminar de áreas de reserva legal		Legenda		Sistema de Coordenadas UTM		Localização:		
 		<p>--- AID - Área de influência direta</p> <p>— Eixo da ferrovia - segmento III</p> <p>— Hidrografia</p>		<p>■ Áreas de reserva legal</p>		<p>Zona 21 Sul</p> <p>Datum SAD 69 - Brasil</p> <p>Escala 1:90000</p>		 <p>América Latina Logística - FERRONORTE - Segmento III</p> <p>Municípios de Itiquira e Raposo-Terra Nova - MT</p> <p>Data: 19 de fevereiro de 2010</p> <p>Responsável Técnico</p> <p>Alia Cristlan Santana</p> <p>CREA 103767/O - PR</p>