

729000

741000

753000

8152000

8152000

8140000

8140000

8128000

8128000

8116000

8116000

8104000

8104000

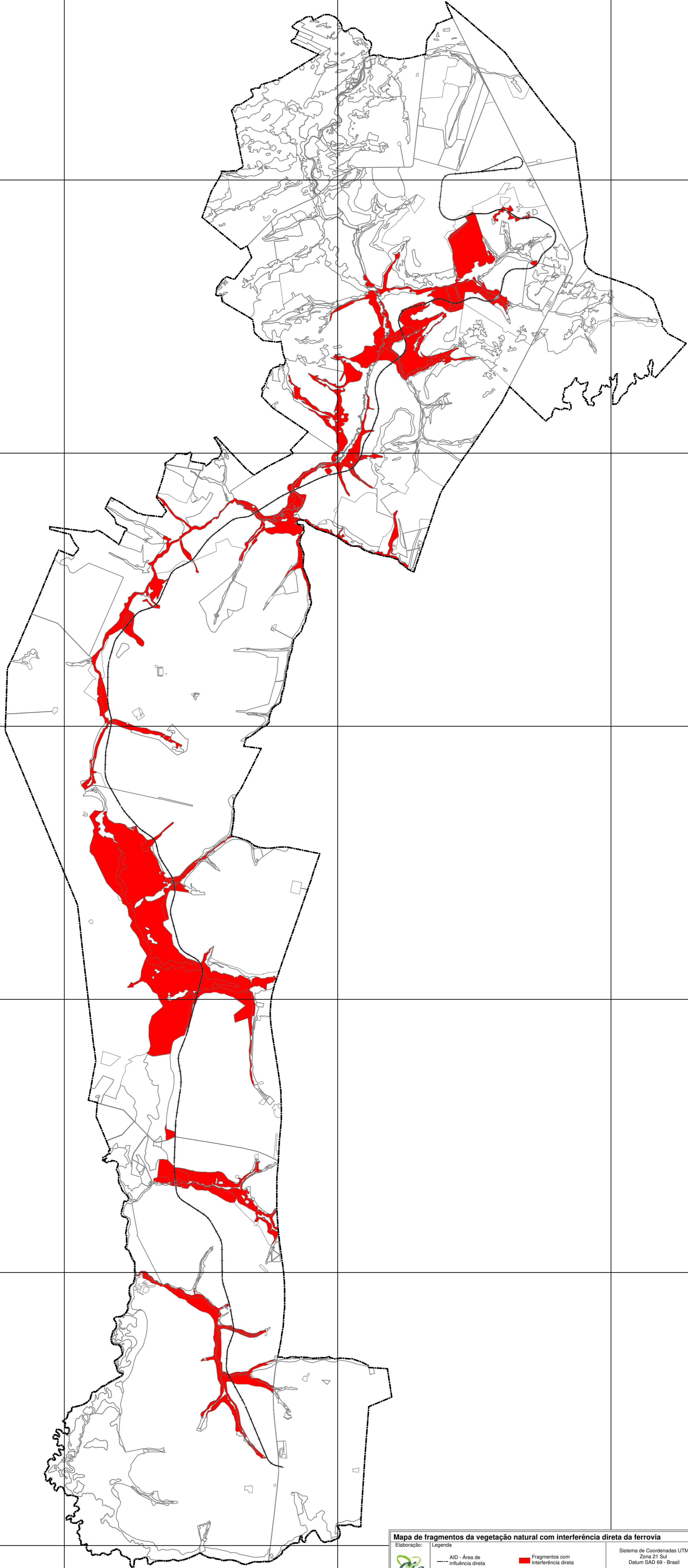
8092000


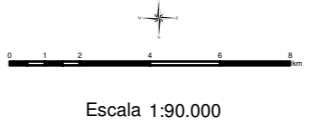

8092000

729000

741000

753000



<p>Mapa de fragmentos da vegetação natural com interferência direta da ferrovia</p>		<p>Elaboração:</p> 	
<p>Legenda</p> <ul style="list-style-type: none"> — AID - Área de influência direta — Eixo da ferrovia - Segmento III ■ Fragmentos com interferência direta □ Fragmentos sem interferência direta 		<p>Sistema de Coordenadas UTM Zona 21 Sul Datum SAD 69 - Brasil</p>  <p>Escala 1:90.000</p>	
<p>Localização:</p> 		<p>América Latina Logística - FERROVIA - Segmento III Municípios de Itaquira e Fátima - MT Data: 19 de fevereiro de 2010 Responsável Técnico Alta Cristian Santana CREA 103787/D - PR</p>	