
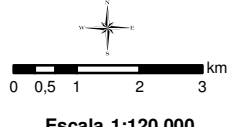



Mapa de usuários de recursos hídricos cadastrados na SEMA/MT

<p>Elaboração:</p> 	<p>Legenda</p> <ul style="list-style-type: none"> AI - Área de influência direta AI - Área de influência indireta Divisas municipais Eixo da Ferrovia - Segmento III Hidrografia AID Usuários de recursos hídricos cadastrados Captação de água superficial Captação de água subterrânea Lançamento de efluentes 	<p>Sistema de Coordenadas UTM</p> <p>Zona 21 Sul Datum SAD 69 - Brasil</p>  <p>Escala 1:120.000</p>	<p>Localização:</p> 	<p>América Latina Logística - FERRONORTE-Segmento III Municípios de Itiquira e Rondonópolis - MT</p> <p>Data: 19 de fevereiro de 2010</p> <p>Responsável Técnico Atila Cristian Santana CREA 103767/D - PR</p>
---	--	---	--	---