

729000

741000

753000

Município de Rondonópolis

8152000

8152000

Município de Santo Antônio do Leverger

8140000

8140000

Município de Pedra Preta

8128000

8128000

8116000

8116000

Município de Itiquira

8104000

8104000

8092000


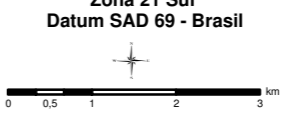

8092000

729000

741000

753000

Mapa de hidrografia e pontos de coleta de água em campo

<p>Elaboração:</p> 	<p>Legenda</p> <ul style="list-style-type: none"> Eixo da ferrovia - Segmento III Divisas municipais Hidrografia Pontos de coleta de água 	<p>Sistema de Coordenadas UTM Zona 21 Sul Datum SAD 69 - Brasil</p>  <p>Escala: 1:90.000</p>	<p>Localização:</p> 	<p>América Latina Logística - FERRONORTE - Segmento III Municípios de Itiquira e Rondonópolis - MT Data: 19 de fevereiro de 2010 Responsável Técnico Alia Cristian Santana CREA 103767/D - PR</p>
--	---	---	---	---