

717000

729000

741000

753000

8152000

8152000

8140000

8140000

8128000

8128000

8116000

8116000

8104000

8104000

8092000

8092000


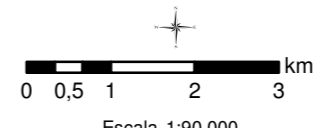

Município de Rondonópolis

Município de Santo Antônio do Leverger

Município de Pedra Preta

Município de Itiquira

Mapa de localização de passagens para fauna

<p>Elaboração:</p>  <p>AMÉRICA LATINA LOGÍSTICA</p>	<p>Legenda:</p> <ul style="list-style-type: none"> AID - Área de influência direta Divisas municipais — Hidrografia FA Passagens para fauna — Eixo da Ferrovia - Segmento III 	<p>Sistema de Coordenadas UTM Zona 21 Sul Datum SAD 69 - Brasil</p>  <p>Escala 1:90.000</p>	<p>Localização:</p> 	<p>América Latina Logística - FERRONORTE - Segmento III Municípios de Itiquira e Rondonópolis - MT Data: 19 de fevereiro de 2010 Responsável Técnico Alla Cristian Santana CREA 103767/D - PR</p>
--	--	--	---	---

717000

729000

741000

753000