

729000

741000

753000

8152000

8152000

8140000

8140000

8128000

8128000

8116000

8116000

8104000

8104000










8092000

8092000

729000

741000

753000

| | | | |
|--|---|--|--|
| Mapa de linhas de transmissão de energia e dutos de fibra ótica | | Elaboração: | |
|   | Legenda |  AID - Área de influência direta |  Energia elétrica |
| |  Eixo da ferrovia - Segmento III |  Fibra Ótica |  Hidrografia |
| | | Sistema de Coordenadas UTM Zona 21 Sul Datum SAD 69 - Brasil  Escala 1:90.0000 | |
| | | Localização:  América Latina Logística - FERRONORTE - Segmento III Municípios de Itaquira e Rondonópolis - MT Data: 19 de fevereiro de 2010 Responsável Técnico Atila Cristian Santana CREA 103767/D - PR | |