

736000

737000

738000

8139000

8140000

8139000

8139000


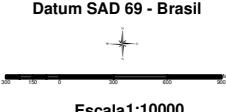


8138000

8138000

8137000

8137000

Mapa de uso do solo da ADA - área diretamente afetada - 13

<p>Elaboração:</p> 	<p>Legenda</p> <p>— ADA - Área diretamente afetada</p> <p>— Eixo da ferrovia - segmento III</p> <p>• Pontos de estacas - segmento III</p>	<p>TIPOLOGIA</p> <p>— Agricultura Temporária</p> <p>— Campo seco</p> <p>— Campo úmido</p> <p>— Cerrado/cerradão</p> <p>— Cerrado/cerradão - degradado</p>	<p>— Corpo d'água</p> <p>— Estrada</p> <p>— Mata ciliar</p> <p>— Pastagem</p> <p>— Áreas degradadas</p>	<p>Sistema de Coordenadas UTM Zona 21 Sul Datum SAD 69 - Brasil</p>  <p>Escala 1:10000</p>	<p>Localização:</p> 	<p>América Latina Logística - FERRONORTE - Segmento III Municípios de Itaquira e Rondonópolis - MT Data: 19 de fevereiro de 2010</p> <p>Responsável Técnico Atila Cristian Santana CREA 103767/D - PR</p>
						

736000

737000

738000