

705000

717000

729000

741000

753000

765000

8176000

8176000

8164000

8164000

8152000

8152000

8140000

8140000

8128000

8128000

8116000

8116000

8104000

8104000

8092000

8092000

Município de Rondonópolis


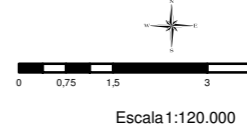

Município de Santo Antônio do Leverger

Município de Pedra Preta

Município de Itiquira

Fonte: Imagem LANDSAT 5, Sensor TM, Composição Colorida das bandas RGB (3/4/5), mosaico das Cenas 225-071 e 225-072 (Resolução Espacial de 30 metros, reamostrado para 10 metros Passagem do Sensor em 16/09/2009)

**Mapa de localização da área de influência indireta (AII) dos meios físico e biótico**

<p>Elaboração:</p> 	<p>Legenda</p> <ul style="list-style-type: none"> <li>AII - Área de influência indireta</li> <li>Divisas municipais</li> </ul>	<ul style="list-style-type: none"> <li>Eixo da ferrovia - segmento III</li> <li>Hidrografia</li> </ul>	<p>Sistema de Coordenadas UTM Zona 21 Sul Datum SAD 69 - Brasil</p>  <p>Escala 1:120.000</p>	<p>Localização:</p> 	<p>América Latina Logística - FERRONORTE - Segmento III Municípios de Itiquira e Rondonópolis - MT Data: 19 de fevereiro de 2010 Responsável Técnico: Atila Cristian Santana CREA 103767/D - PR</p>
--	--	--	---	---	---

705000

717000

729000

741000

753000

765000