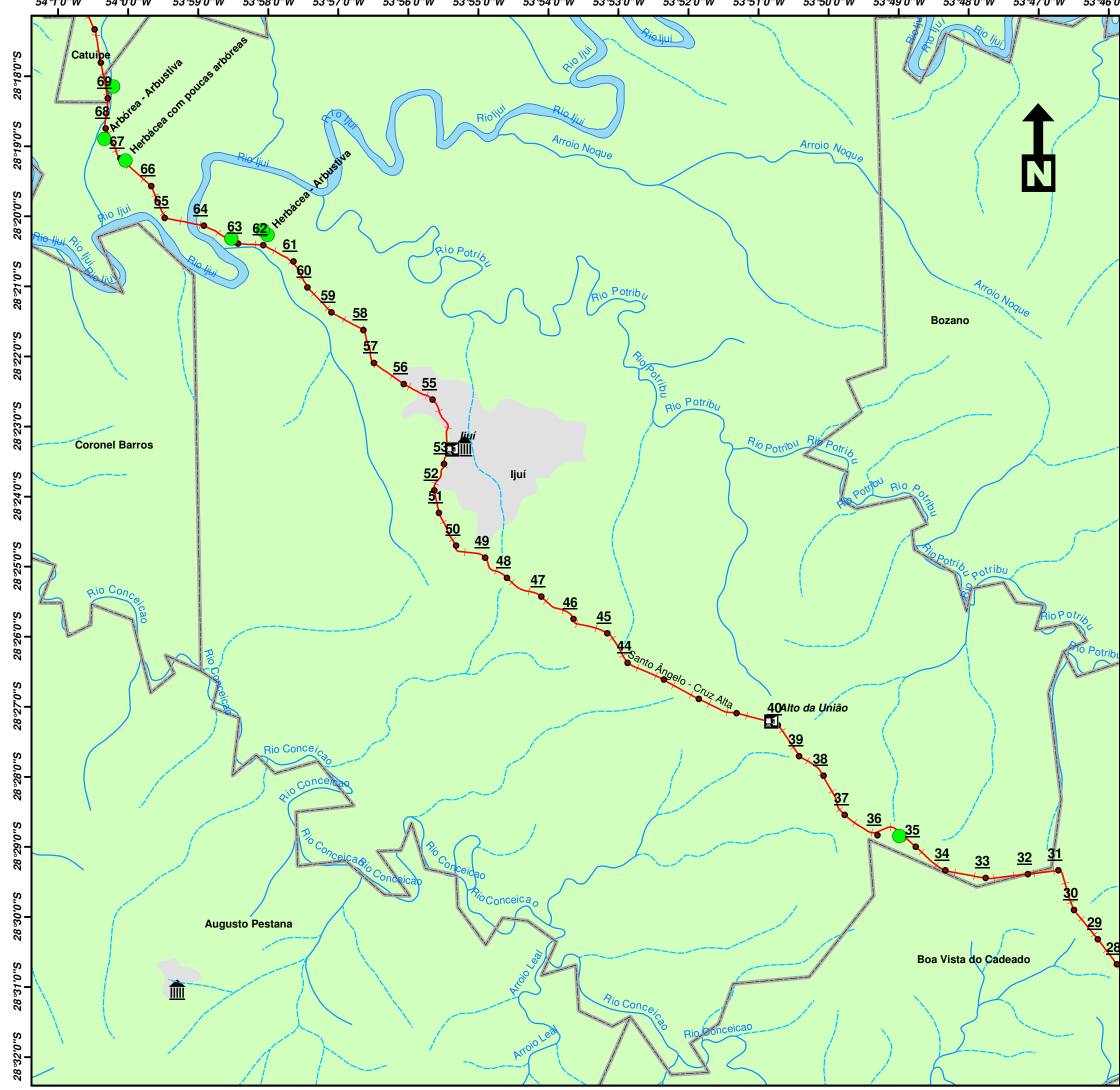
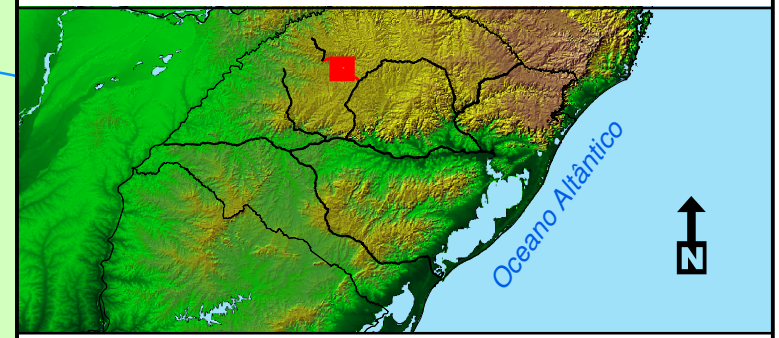


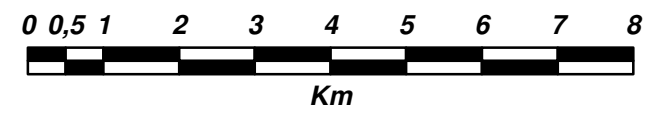
**Área de Preservação Permanente 02
Trecho Santo Ângelo - Cruz Alta**



Legenda:

- APP (Vegetação)
- Estações
- KM
- Limite Municipal
- Hidrografia
- Perene
- Intermitente
- Linha de costa
- Sede Municipal
- Manchas Urbanas

Sistema de Projeção: Cilíndrica
 Sistema de Coordenadas: Geográfica
 Datum Horizontal: SAD-69
 Datum Vertical: Marégrafo Imbituba - SC
 Escala: 1/100.000
 Fonte: IBGE, ANEEL, IBAMA, MMA, FAB, ALL



Data: 18/06/2010
 Elaboração: Stefan Valim Menke
 Coordenação: Tânia Ismério Rodrigues
 Gerência: Ronaldo de Oliveira Silva

