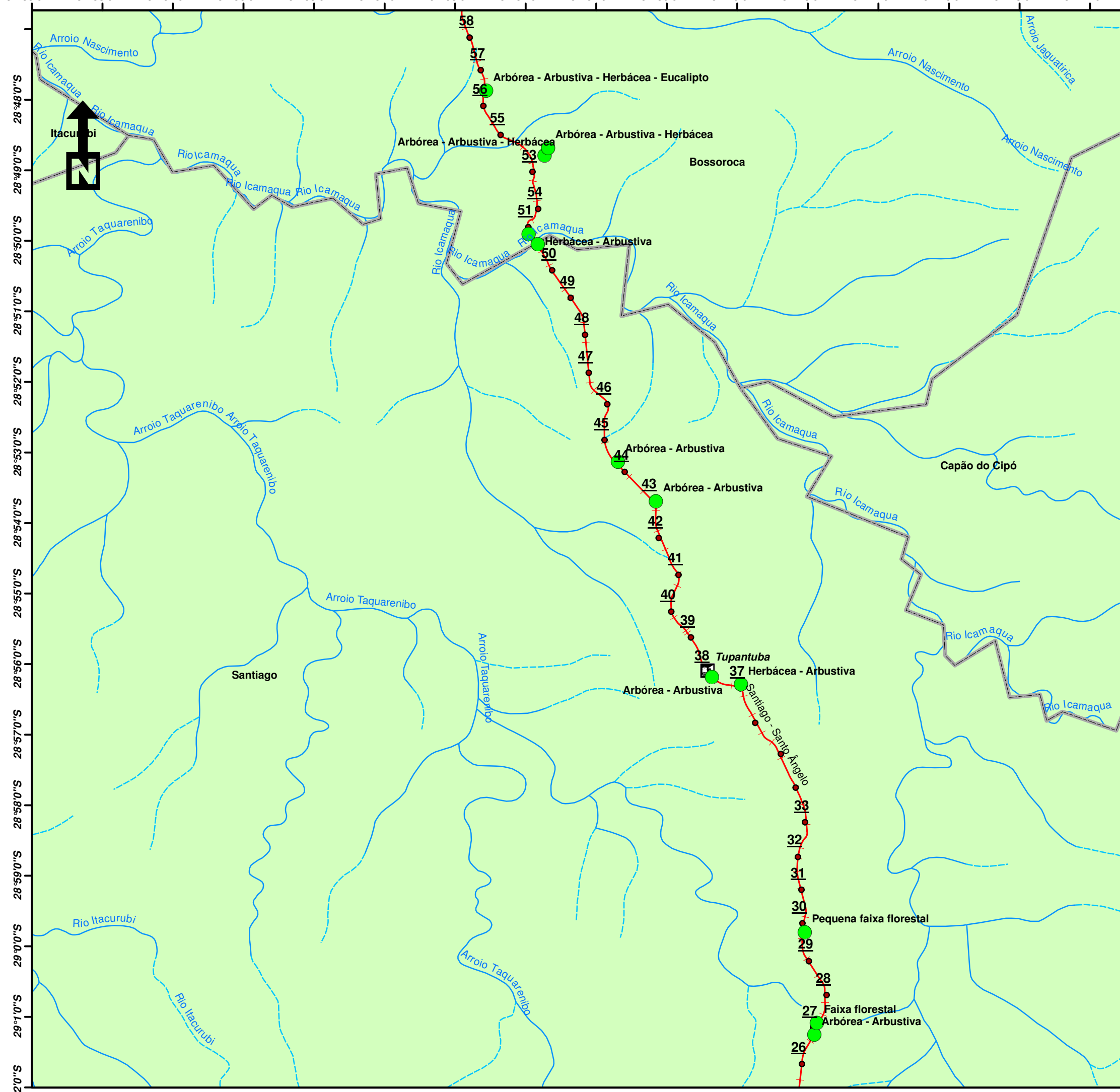
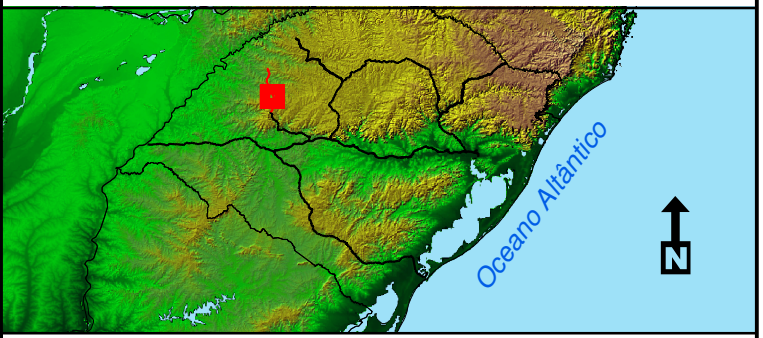


54°59'0"W 54°58'0"W 54°57'0"W 54°56'0"W 54°55'0"W 54°54'0"W 54°53'0"W 54°52'0"W 54°51'0"W 54°50'0"W 54°49'0"W 54°48'0"W 54°47'0"W 54°46'0"W 54°45'0"W 54°44'0"W



29°2'0"S 29°1'0"S 29°0'0"S 28°59'0"S 28°58'0"S 28°57'0"S 28°56'0"S 28°55'0"S 28°54'0"S 28°53'0"S 28°52'0"S 28°51'0"S 28°50'0"S 28°49'0"S 28°48'0"S

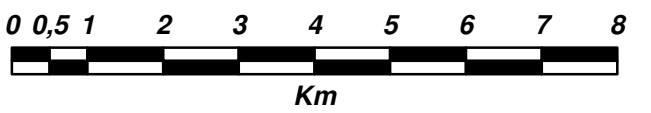
Área de Preservação Permanente 02 Trecho Santiago - Santo Ângelo



Legenda:

- APP (Vegetação)
- Estações
- KM
- Limite Municipal
- Hidrografia
- Perene
- Intermitente
- Linha de costa
- Sede Municipal
- Manchas Urbanas

Sistema de Projeção: Cilíndrica
 Sistema de Coordenadas: Geográfica
 Datum Horizontal: SAD-69
 Datum Vertical: Marégrafo Imbituba - SC
 Escala: 1/100.000
 Fonte: IBGE, ANEEL, IBAMA, MMA, FAB, ALL



Data: 18/06/2010
 Elaboração: Stefan Valim Menke
 Coordenação: Tânia Ismério Rodrigues
 Gerência: Ronaldo de Oliveira Silva

