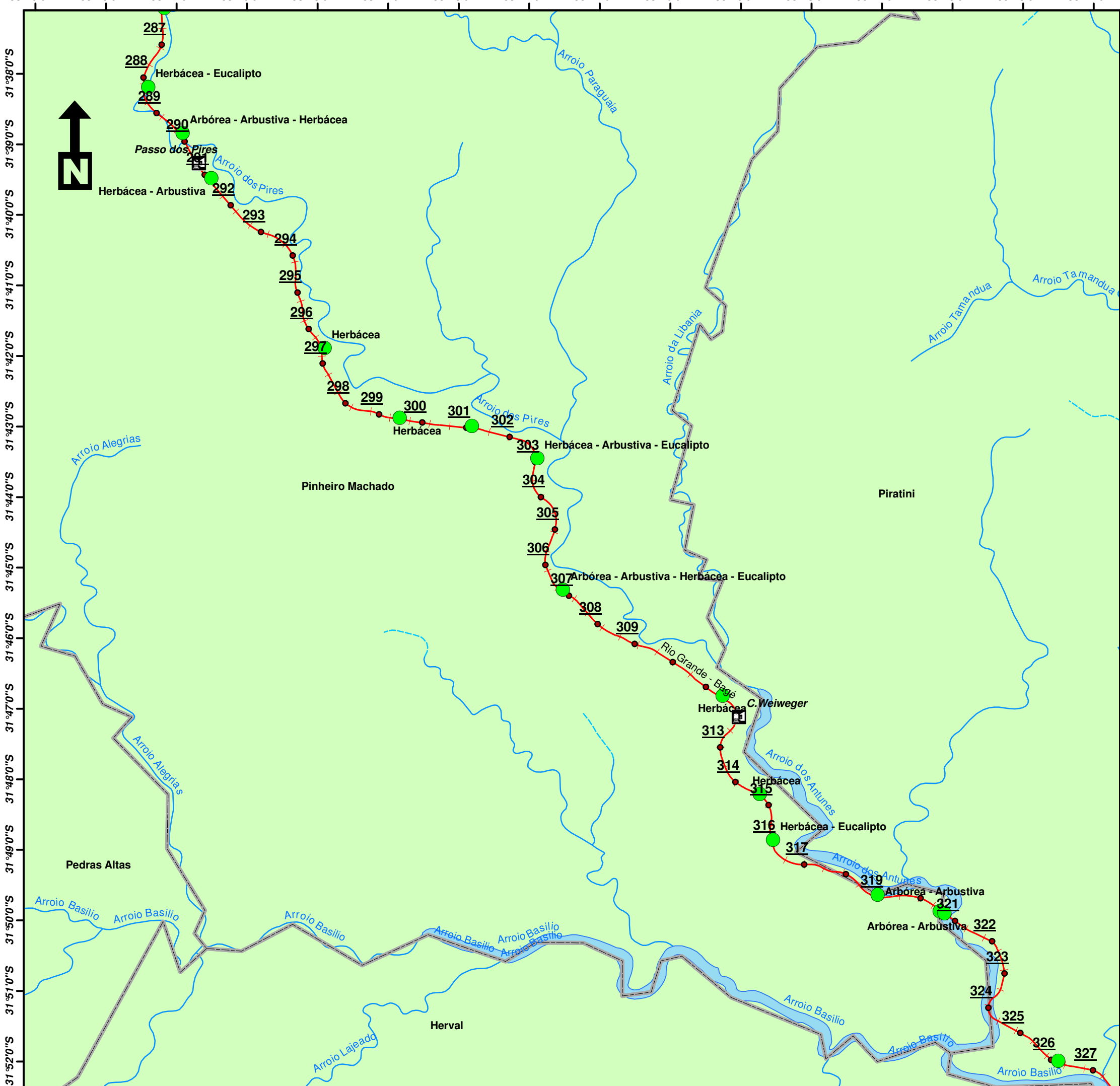
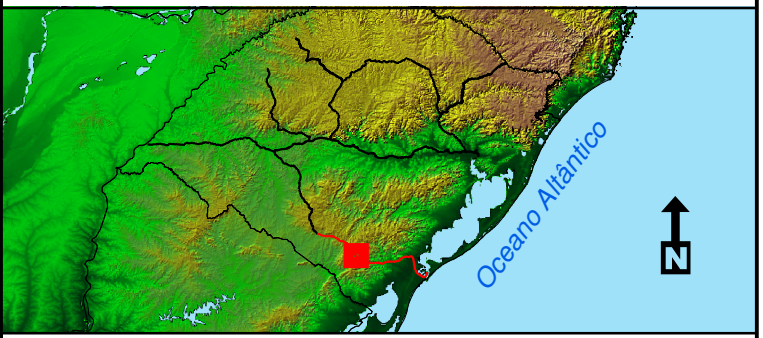


53°29'0"W 53°28'0"W 53°27'0"W 53°26'0"W 53°25'0"W 53°24'0"W 53°23'0"W 53°22'0"W 53°21'0"W 53°20'0"W 53°19'0"W 53°18'0"W 53°17'0"W 53°16'0"W 53°15'0"W 53°14'0"W



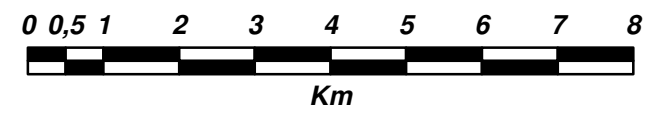
**Área de Preservação Permanente 04
Trecho Rio Grande - Bagé**



Legenda:

- APP (Vegetação)
- Estações
- KM
- Limite Municipal
- Hidrografia
- Perene
- - - Intermitente
- Linha de costa
- Sede Municipal
- Manchas Urbanas

Sistema de Projeção: Cilíndrica
Sistema de Coordenadas: Geográfica
Datum Horizontal: SAD-69
Datum Vertical: Marégrafo Imbituba - SC
Escala: 1/100.000
Fonte: IBGE, ANEEL, IBAMA, MMA, FAB, ALL



Data: 18/06/2010
Elaboração: Stefan Valim Menke
Coordenação: Tânia Ismério Rodrigues
Gerência: Ronaldo de Oliveira Silva

