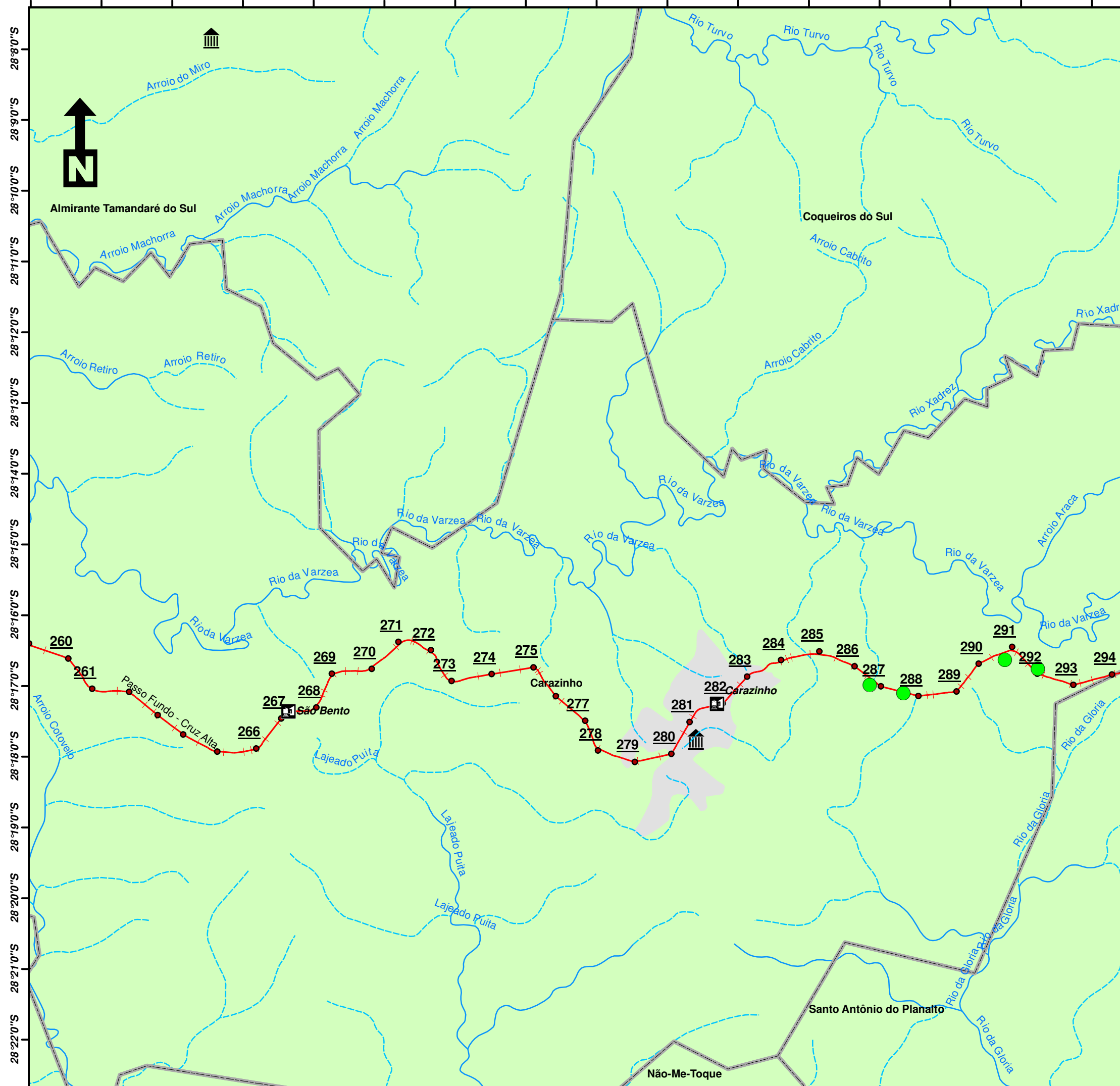
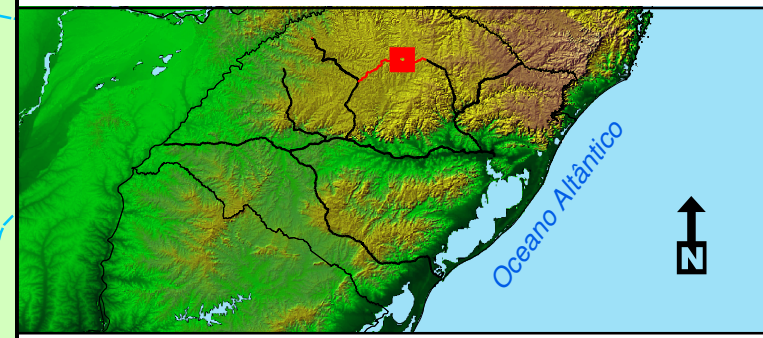


52°57'0"W 52°56'0"W 52°55'0"W 52°54'0"W 52°53'0"W 52°52'0"W 52°51'0"W 52°50'0"W 52°49'0"W 52°48'0"W 52°47'0"W 52°46'0"W 52°45'0"W 52°44'0"W 52°43'0"W 52°42'0"W



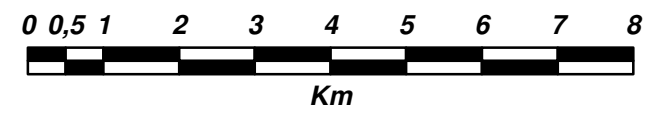
**Área de Preservação Permanente 04  
Trecho Passo Fundo - Cruz Alta**



**Legenda:**

- APP (Vegetação)
- Estações
- KM
- Limite Municipal
- Hidrografia
- Perene
- Intermitente
- Linha de costa
- Sede Municipal
- Manchas Urbanas

**Sistema de Projeção: Cilíndrica**  
**Sistema de Coordenadas: Geográfica**  
**Datum Horizontal: SAD-69**  
**Datum Vertical: Marégrafo Imbituba - SC**  
**Escala: 1/100.000**  
**Fonte: IBGE, ANEEL, IBAMA, MMA, FAB, ALL**



**Data: 18/06/2010**  
**Elaboração: Stefan Valim Menke**  
**Coordenação: Tânia Ismério Rodrigues**  
**Gerência: Ronaldo de Oliveira Silva**

