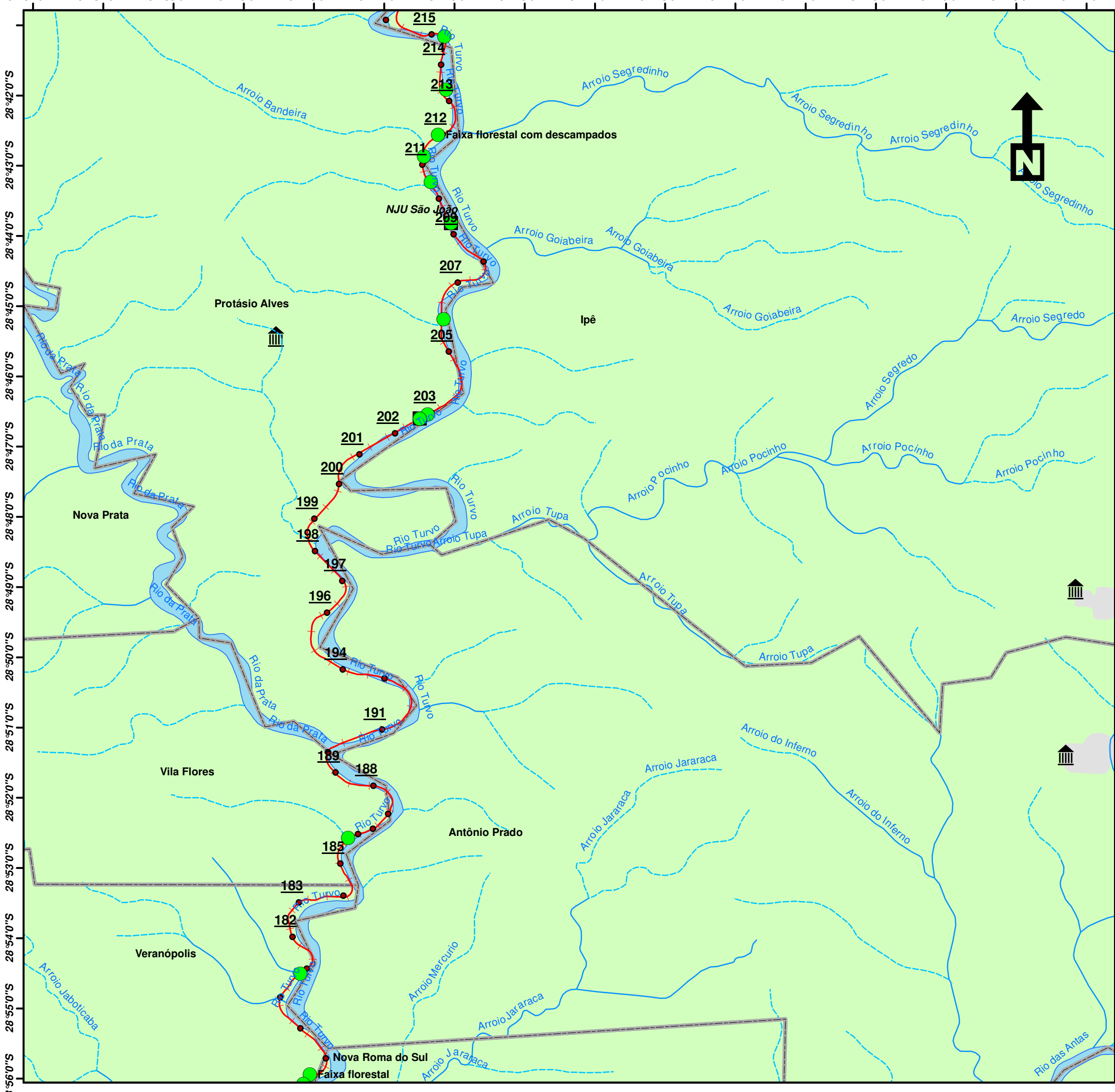
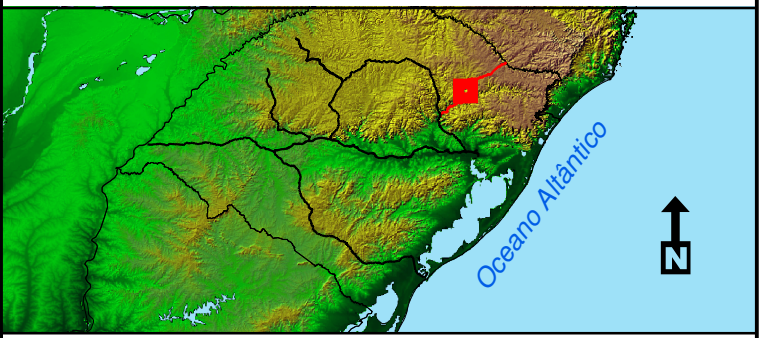


51°32'0"W 51°31'0"W 51°30'0"W 51°29'0"W 51°28'0"W 51°27'0"W 51°26'0"W 51°25'0"W 51°24'0"W 51°23'0"W 51°22'0"W 51°21'0"W 51°20'0"W 51°19'0"W 51°18'0"W 51°17'0"W



28°42'0"S  
28°43'0"S  
28°44'0"S  
28°45'0"S  
28°46'0"S  
28°47'0"S  
28°48'0"S  
28°49'0"S  
28°50'0"S  
28°51'0"S  
28°52'0"S  
28°53'0"S  
28°54'0"S  
28°55'0"S  
28°56'0"S

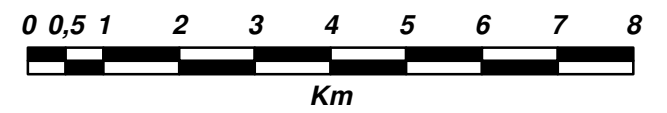
**Área de Preservação Permanente 03  
Trecho Capitão Ritter - Roca Sales**



**Legenda:**

- APP (Vegetação)
- Estações
- KM
- Limite Municipal
- Hidrografia
- Perene
- Intermitente
- Linha de costa
- Sede Municipal
- Manchas Urbanas

**Sistema de Projeção: Cilíndrica**  
**Sistema de Coordenadas: Geográfica**  
**Datum Horizontal: SAD-69**  
**Datum Vertical: Marégrafo Imbituba - SC**  
**Escala: 1/100.000**  
**Fonte: IBGE, ANEEL, IBAMA, MMA, FAB, ALL**



**Data: 18/06/2010**  
**Elaboração: Stefan Valim Menke**  
**Coordenação: Tânia Ismério Rodrigues**  
**Gerência: Ronaldo de Oliveira Silva**

