

57°10'0"W

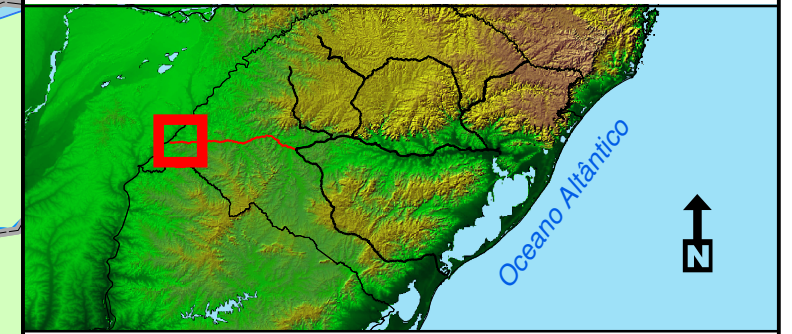
57°0'0"W

56°50'0"W

56°40'0"W

56°30'0"W

Mapeamento de Estações Ferroviárias 04/04 Trecho Cacequi - Uruguaiana

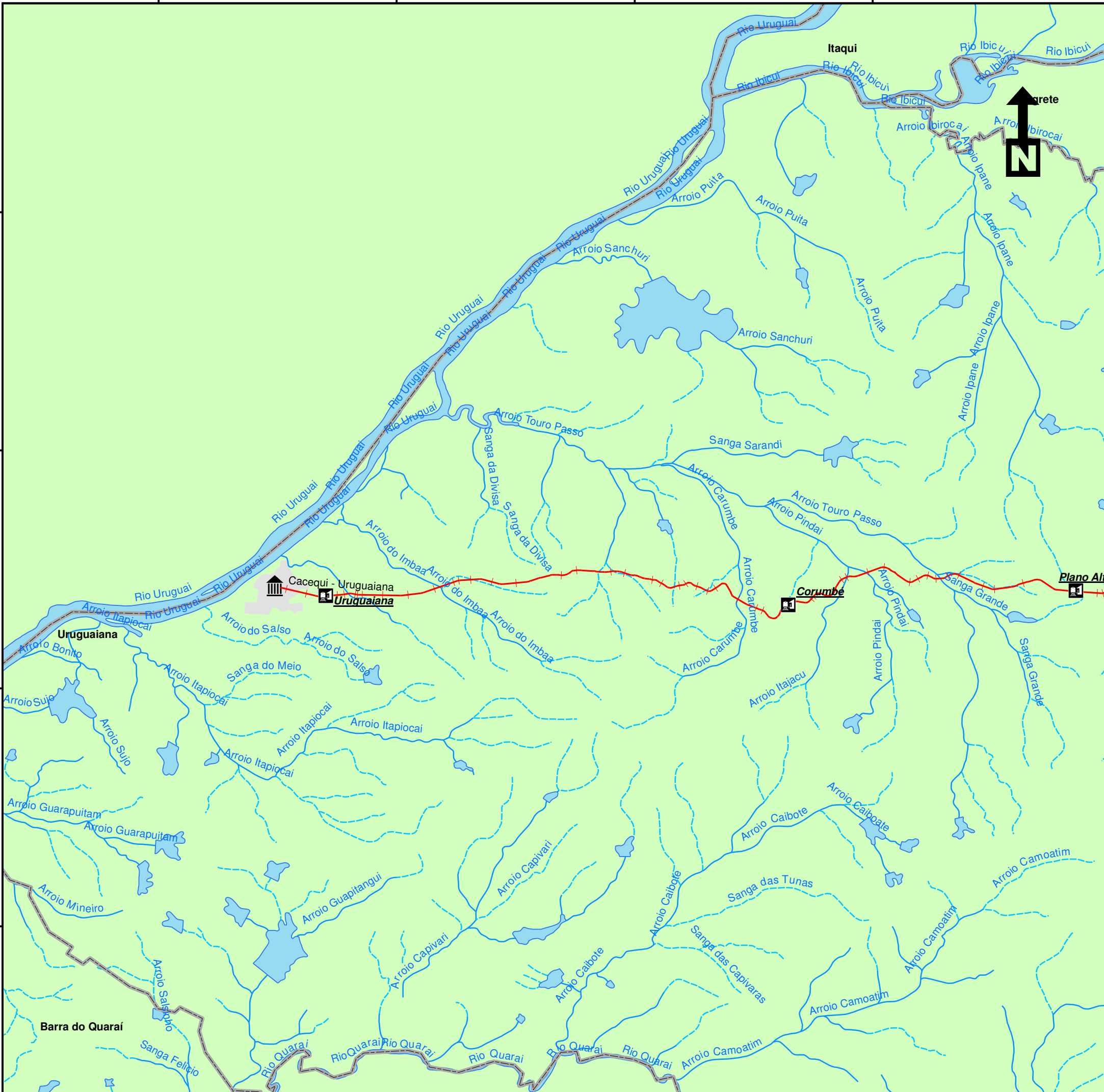


29°30'0"S









29°40'0"S

29°50'0"S

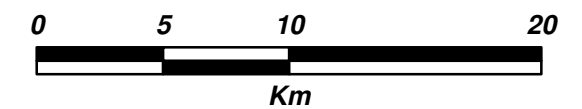
30°0'0"S



Legenda:

-  Estações
-  Limite Municipal
-  Hidrografia
-  Perene
-  Intermitente
-  Linha de costa
-  Sede Municipal
-  Manchas Urbanas

Sistema de Projeção: Cilíndrica
 Sistema de Coordenadas: Geográfica
 Datum Horizontal: SAD-69
 Datum Vertical: Marégrafo Imbituba - SC
 Escala: 1/300.000
 Fonte: IBGE, ANEEL, IBAMA, MMA, FAB, ALL



Data: 18/06/2010
 Elaboração: Stefan Valim Menke
 Coordenação: Tânia Ismério Rodrigues
 Gerência: Ronaldo de Oliveira Silva

