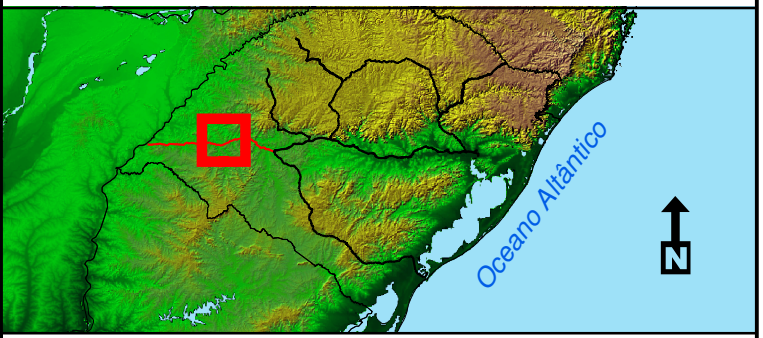










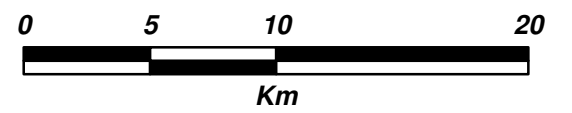
**Mapeamento de Estações Ferroviárias 02/04
Trecho Cacequi - Uruguaiana**



Legenda:

-  Estações
-  Limite Municipal
-  Hidrografia
-  Perene
-  Intermitente
-  Linha de costa
-  Sede Municipal
-  Manchas Urbanas

Sistema de Projeção: Cilíndrica
Sistema de Coordenadas: Geográfica
Datum Horizontal: SAD-69
Datum Vertical: Marégrafo Imbituba - SC
Escala: 1/300.000
Fonte: IBGE, ANEEL, IBAMA, MMA, FAB, ALL



Data: 18/06/2010
Elaboração: Stefan Valim Menke
Coordenação: Tânia Ismério Rodrigues
Gerência: Ronaldo de Oliveira Silva

