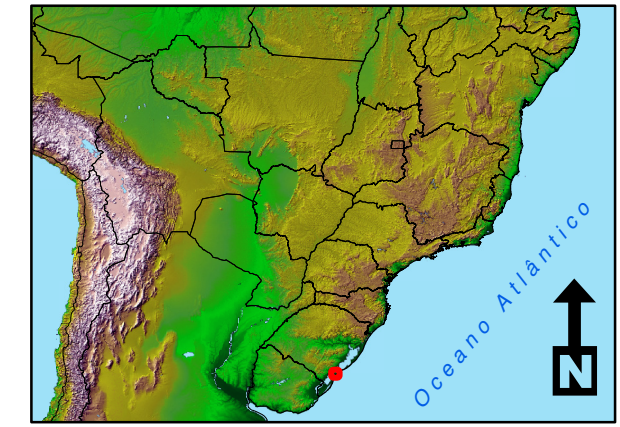


52°20'0"W

52°15'0"W

52°10'0"W

Mapa 03 de Localização de Unidades de Conservação



32°5'0"S

32°10'0"S

32°15'0"S





Rio Grande

BAGE - RIO GRANDE

AREA DE PROTEÇÃO AMBIENTAL DA LAGOA VERDE

Oceano Atlântico

Legenda

-  Via Permanente (ALL)
-  Área de Influência (10 Km)
-  Limite Municipal
-  Unidades de Conservação

Sistema de Projeção: Cilíndrica

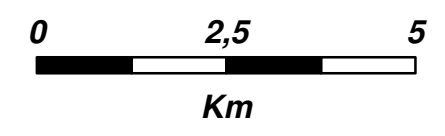
Sistema de Coordenadas: Geográfica (Lat/Long)

Datum Horizontal: SAD-69

Datum Vertical: Marégrafo Imbituba - SC

Escala: 1/100.000

Fonte: IBGE, IBAMA, MMA



Elaboração: Stefan Valim Menke

Coordenação: Tânia Ismério Rodrigues

Gerência: Ronaldo de Oliveira Silva

