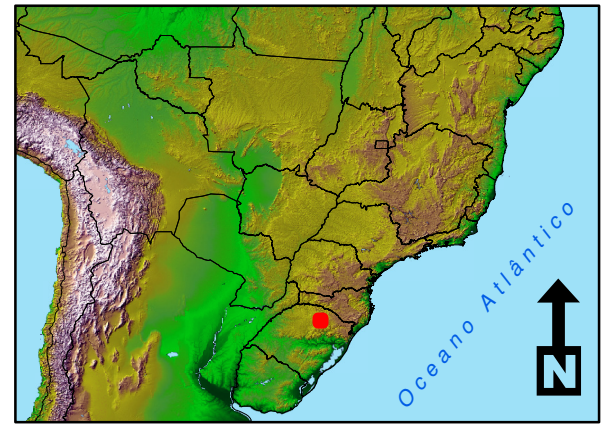








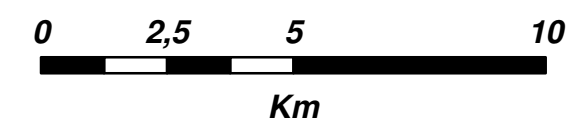
Mapa 01 de Localização de Unidades de Conservação



Legenda

-  **Via Permanente (ALL)**
-  **Limite Municipal**
-  **Área de Influência (10 Km)**
-  **Unidades de Conservação**
-  **Brasil**
-  **América do Sul**

Sistema de Projeção: Cilíndrica
Sistema de Coordenadas: Geográfica (Lat/Long)
Datum Horizontal: SAD-69
Datum Vertical: Marégrafo Imbituba - SC
Escala: 1/150.000
Fonte: IBGE, IBAMA, MMA



Elaboração: Stefan Valim Menke
Coordenação: Tânia Ismério Rodrigues
Gerência: Ronaldo de Oliveira Silva

