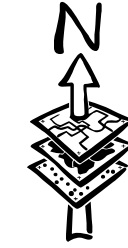
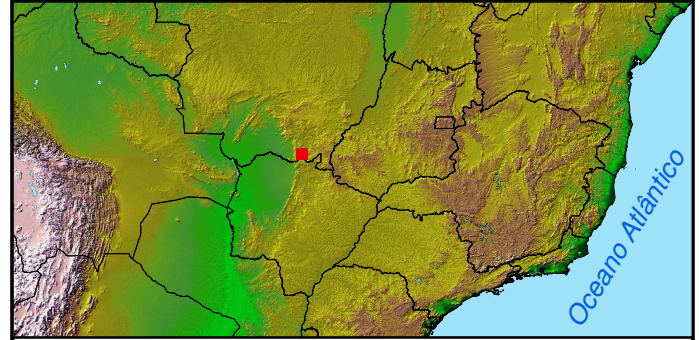


54°36'0"W

54°35'0"W

54°34'0"W

**Diagrama 29/45**  
**ALL (América Latina Logística)**  
**Trecho Alto Araguaia - Rondonópolis**

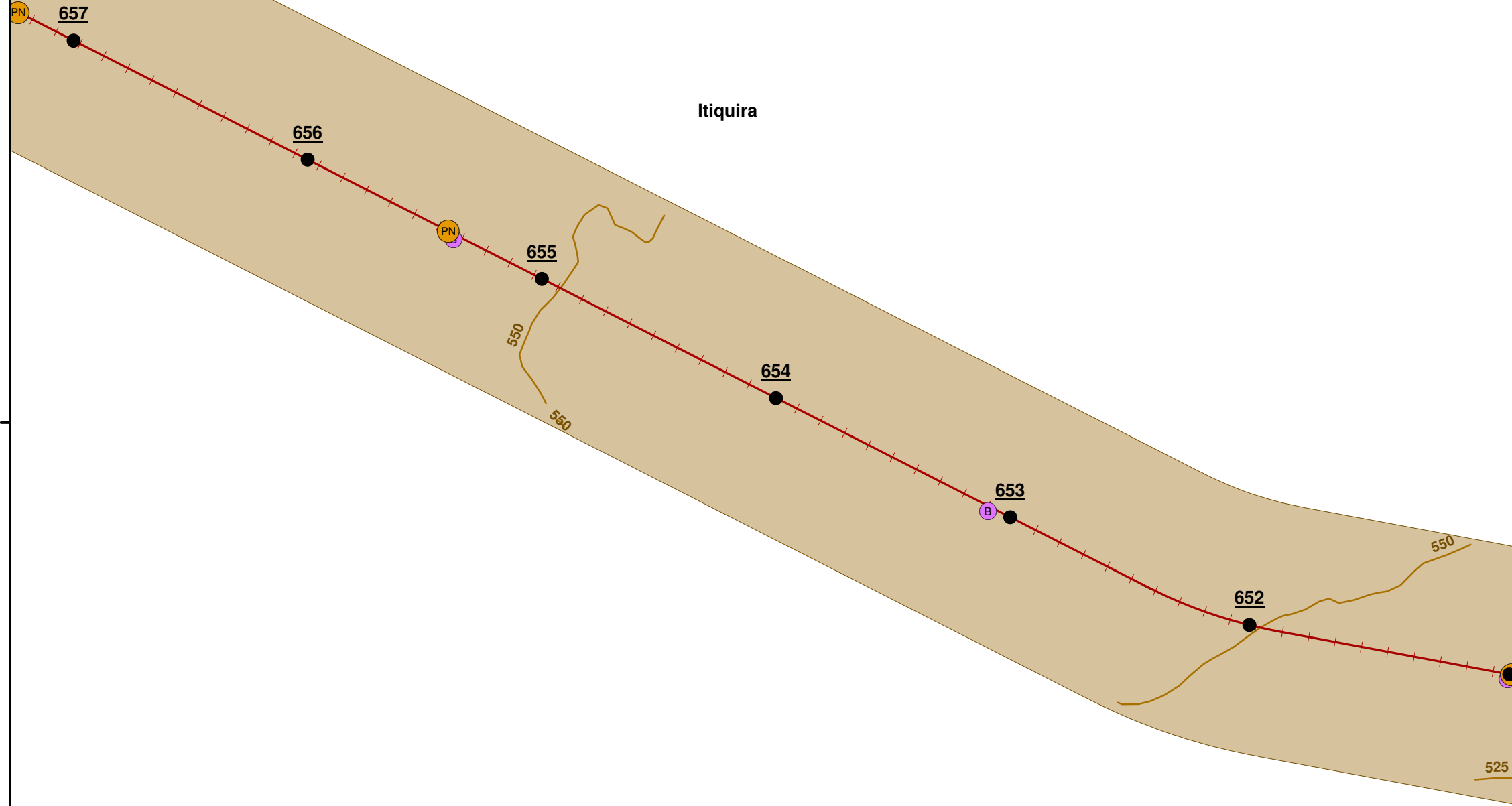


17°15'0"S

17°16'0"S

17°17'0"S

Itiquira



**Legenda**

- Km
- ☉ Corpos D'água
- Pátios
- OAE Obras de Arte Especiais
- ↓ Passagem Inferior
- ↑ Passagem Superior
- PN Passagem de Nível
- ✱ Fibra Óptica
- ⚡ Rede de Distribuição de Energia Elétrica
- ☼ Rede de Distribuição de Água
- MT Rodovia Estadual
- BR Rodovia Federal
- 🚚 Passa Gado
- 🌳 Passa Fauna
- B Sistema de Drenagem (Bueiro)
- +— Via Permanente
- ➡ Rios, Córregos
- 🌊 Hidrografia
- Curvas de Nível (25m)
- Área de Estudo (500m)

**Sistema de Projeção: Cilíndrica**  
**Sistema de Coordenadas: Geográfica (Lat/Long)**  
**Datum Horizontal: SAD-69**  
**Datum Vertical: Marégrafo Imbituba - SC**  
**Escala: 1:20.000**

**Elaboração: Stefan Valim Menke**  
**Coordenadora: Tânia Ismério Rodrigues**  
**Gerente: Ronaldo de Oliveira Silva**

