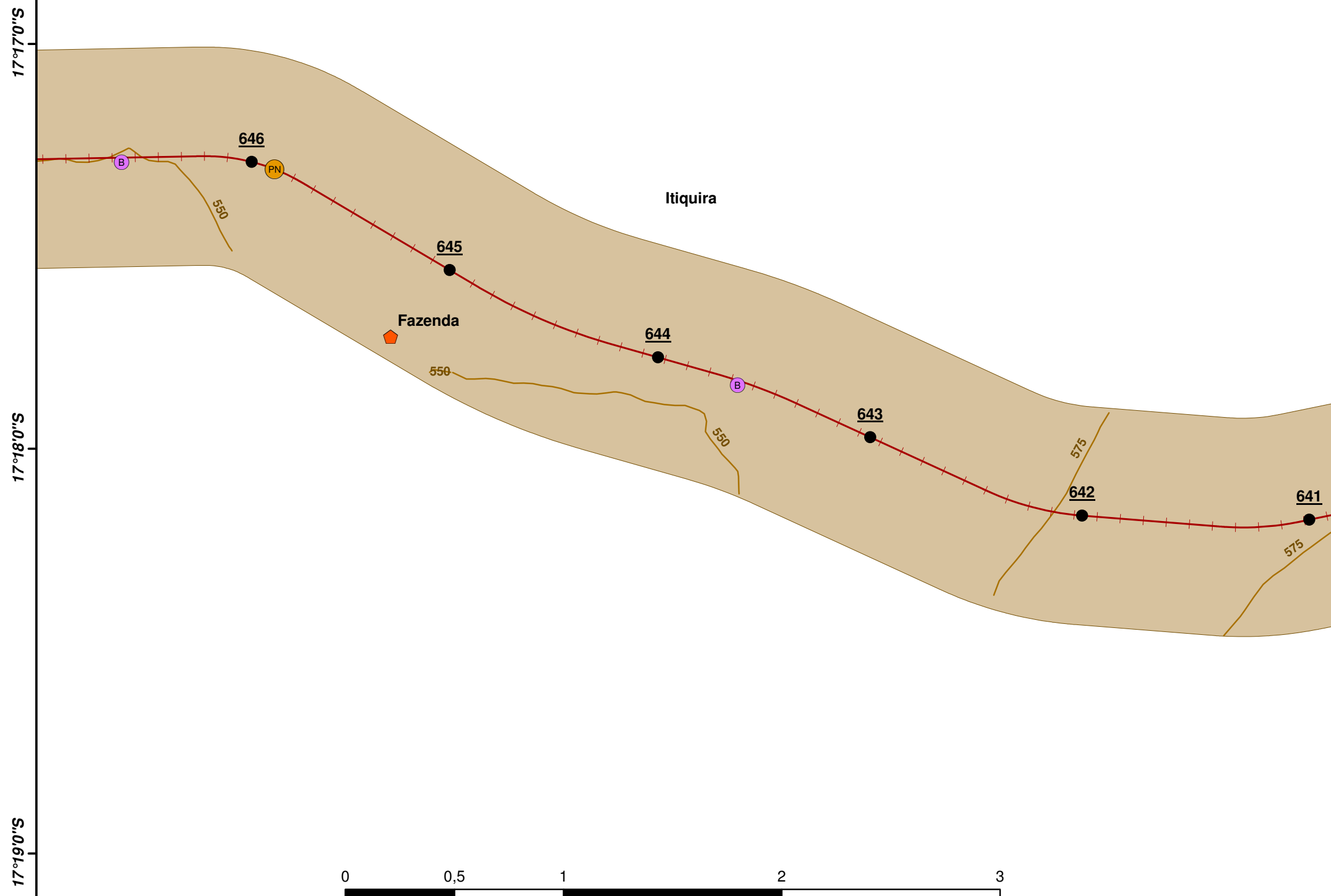
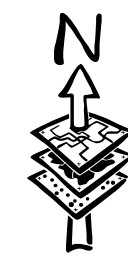
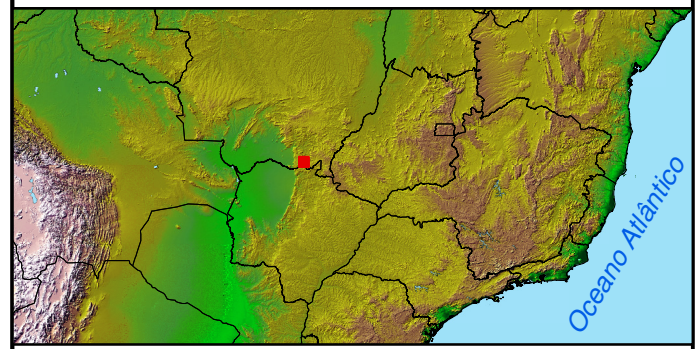


54°31'0"W

54°30'0"W

54°29'0"W

**Diagrama 27/45**  
**ALL (América Latina Logística)**  
**Trecho Alto Araguaia - Rondonópolis**



- Legenda**
- Km
  - ⬠ Aglomeração Populacional
  - ⊙ Corpos D'água
  - Pátios
  - ⊙ Obras de Arte Especiais
  - ⬇ Passagem Inferior
  - ⬆ Passagem Superior
  - ⊙ Passagem de Nível
  - ⊙ Fibra Óptica
  - ⚡ Rede de Distribuição de Energia Elétrica
  - ⊙ Rede de Distribuição de Água
  - ⊙ Rodovia Estadual
  - ⊙ Rodovia Federal
  - ⬠ Passa Gado
  - ⬠ Passa Fauna
  - ⊙ Sistema de Drenagem (Bueiro)
  - +— Via Permanente
  - Rios, Córregos
  - ⬠ Hidrografia
  - Curvas de Nível (25m)
  - ⬠ Área de Estudo (500m)

**Sistema de Projeção: Cilíndrica**  
**Sistema de Coordenadas: Geográfica (Lat/Long)**  
**Datum Horizontal: SAD-69**  
**Datum Vertical: Marégrafo Imbituba - SC**  
**Escala: 1:20.000**

**Elaboração: Stefan Valim Menke**  
**Coordenadora: Tânia Ismério Rodrigues**  
**Gerente: Ronaldo de Oliveira Silva**

