

54°25'0"W

54°24'0"W

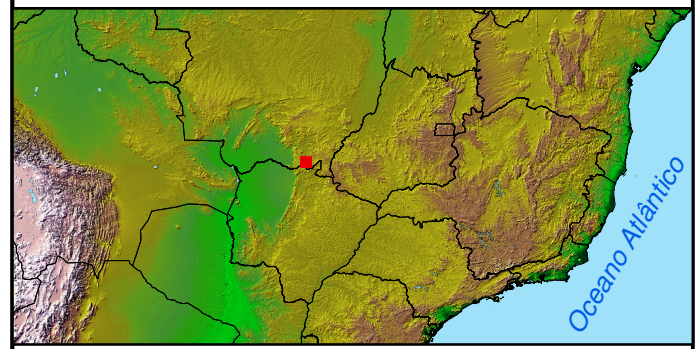
54°23'0"W

17°17'0"S

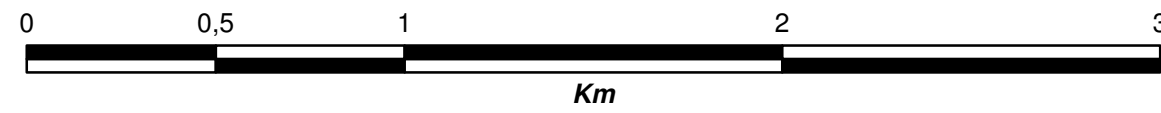
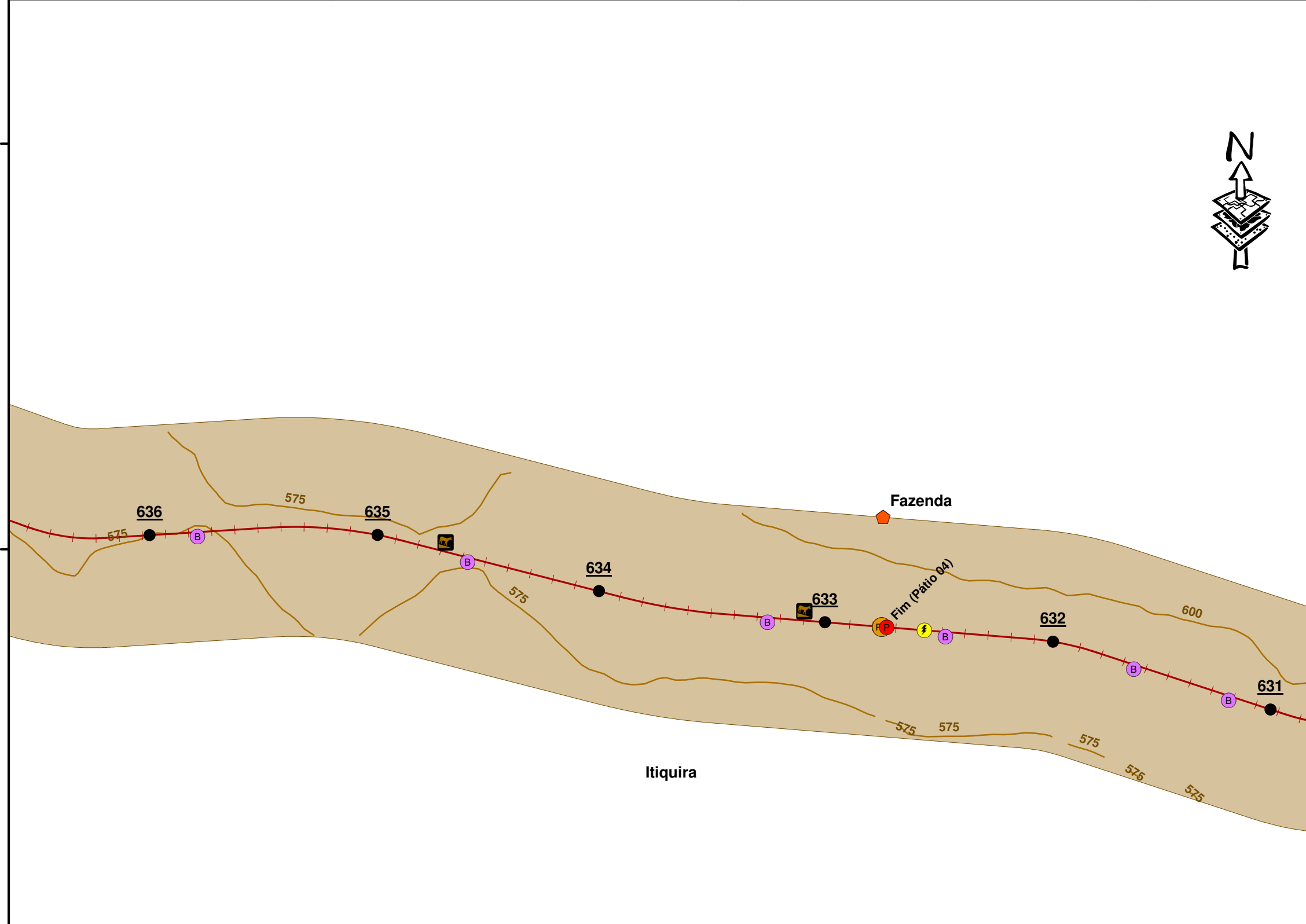
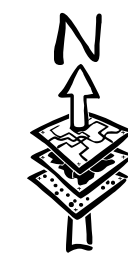
17°18'0"S

17°19'0"S

**Diagrama 25/45**  
**ALL (América Latina Logística)**  
**Trecho Alto Araguaia - Rondonópolis**



- Legenda**
- Km
  - ◆ Aglomeração Populacional
  - ☪️ Corpos D'água
  - Pátios
  - Obras de Arte Especiais
  - ↓ Passagem Inferior
  - ↑ Passagem Superior
  - PN Passagem de Nível
  - ✳️ Fibra Óptica
  - ⚡ Rede de Distribuição de Energia Elétrica
  - ☪️ Rede de Distribuição de Água
  - MT Rodovia Estadual
  - BR Rodovia Federal
  - 🚧 Passa Gado
  - 🦏 Passa Fauna
  - B Sistema de Drenagem (Bueiro)
  - +— Via Permanente
  - ➡️ Rios, Córregos
  - Hidrografia
  - Curvas de Nível (25m)
  - Área de Estudo (500m)



**Sistema de Projeção: Cilíndrica**  
**Sistema de Coordenadas: Geográfica (Lat/Long)**  
**Datum Horizontal: SAD-69**  
**Datum Vertical: Marégrafo Imbituba - SC**  
**Escala: 1:20.000**

**Elaboração: Stefan Valim Menke**  
**Coordenadora: Tânia Ismério Rodrigues**  
**Gerente: Ronaldo de Oliveira Silva**

