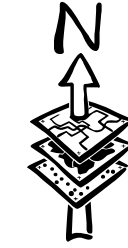
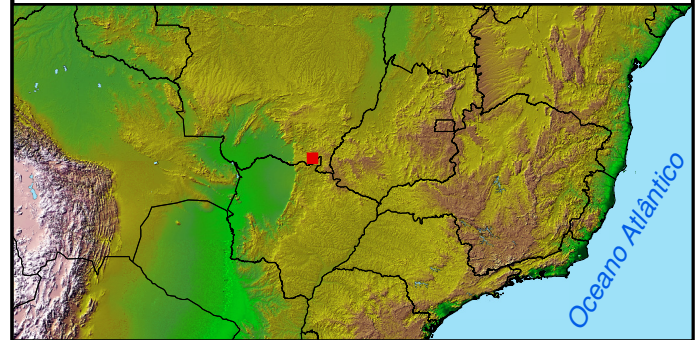


54°6'0"W

54°5'0"W

54°4'0"W

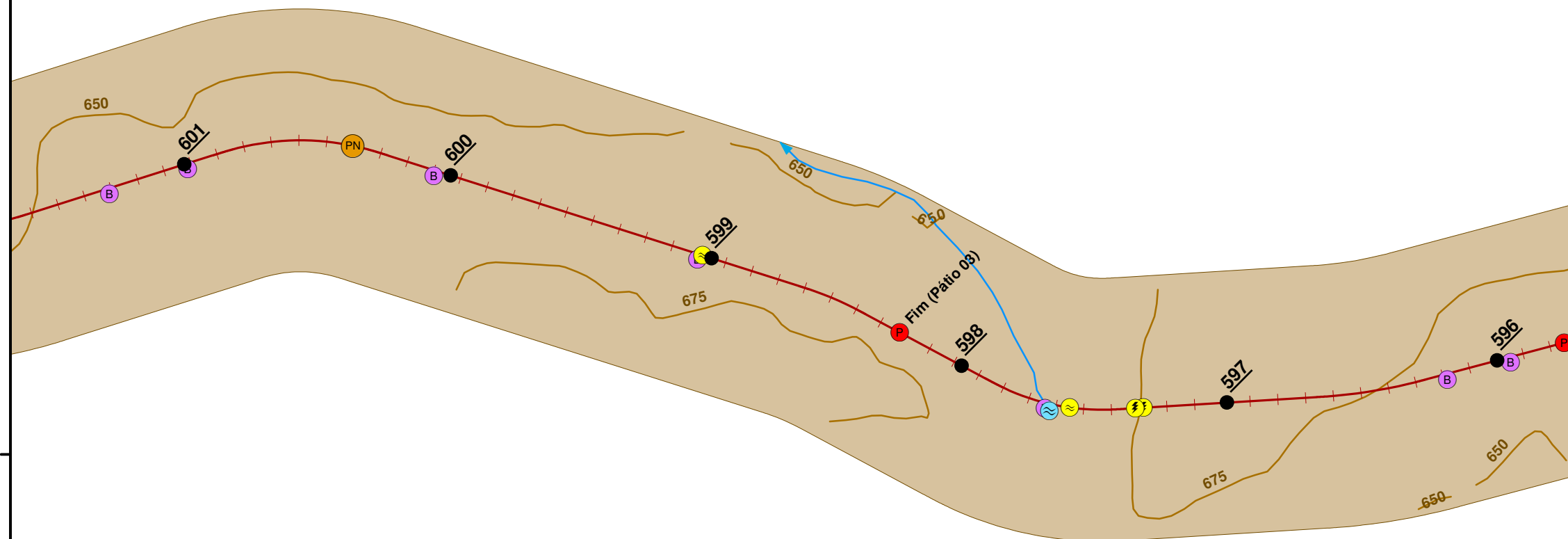
**Diagrama 18/45**  
**ALL (América Latina Logística)**  
**Trecho Alto Araguaia - Rondonópolis**



17°18'0"S

17°19'0"S

17°20'0"S



Itiquira

**Legenda**

- Km
- ⊙ Corpos D'água
- ⊙ Pátios
- ⊙ Obras de Arte Especiais
- ⬇ Passagem Inferior
- ⬆ Passagem Superior
- ⊙ PN Passagem de Nível
- ⊙ Fibra Óptica
- ⊙ Rede de Distribuição de Energia Elétrica
- ⊙ Rede de Distribuição de Água
- ⊙ MT Rodovia Estadual
- ⊙ BR Rodovia Federal
- ⊙ Passa Gado
- ⊙ Passa Fauna
- ⊙ B Sistema de Drenagem (Bueiro)
- +— Via Permanente
- > Rios, Córregos
- Hidrografia
- Curvas de Nível (25m)
- Área de Estudo (500m)

**Sistema de Projeção: Cilíndrica**  
**Sistema de Coordenadas: Geográfica (Lat/Long)**  
**Datum Horizontal: SAD-69**  
**Datum Vertical: Marégrafo Imbituba - SC**  
**Escala: 1:20.000**

**Elaboração: Stefan Valim Menke**  
**Coordenadora: Tânia Ismério Rodrigues**  
**Gerente: Ronaldo de Oliveira Silva**

