

54°4'0"W 54°3'0"W 54°2'0"W 54°1'0"W

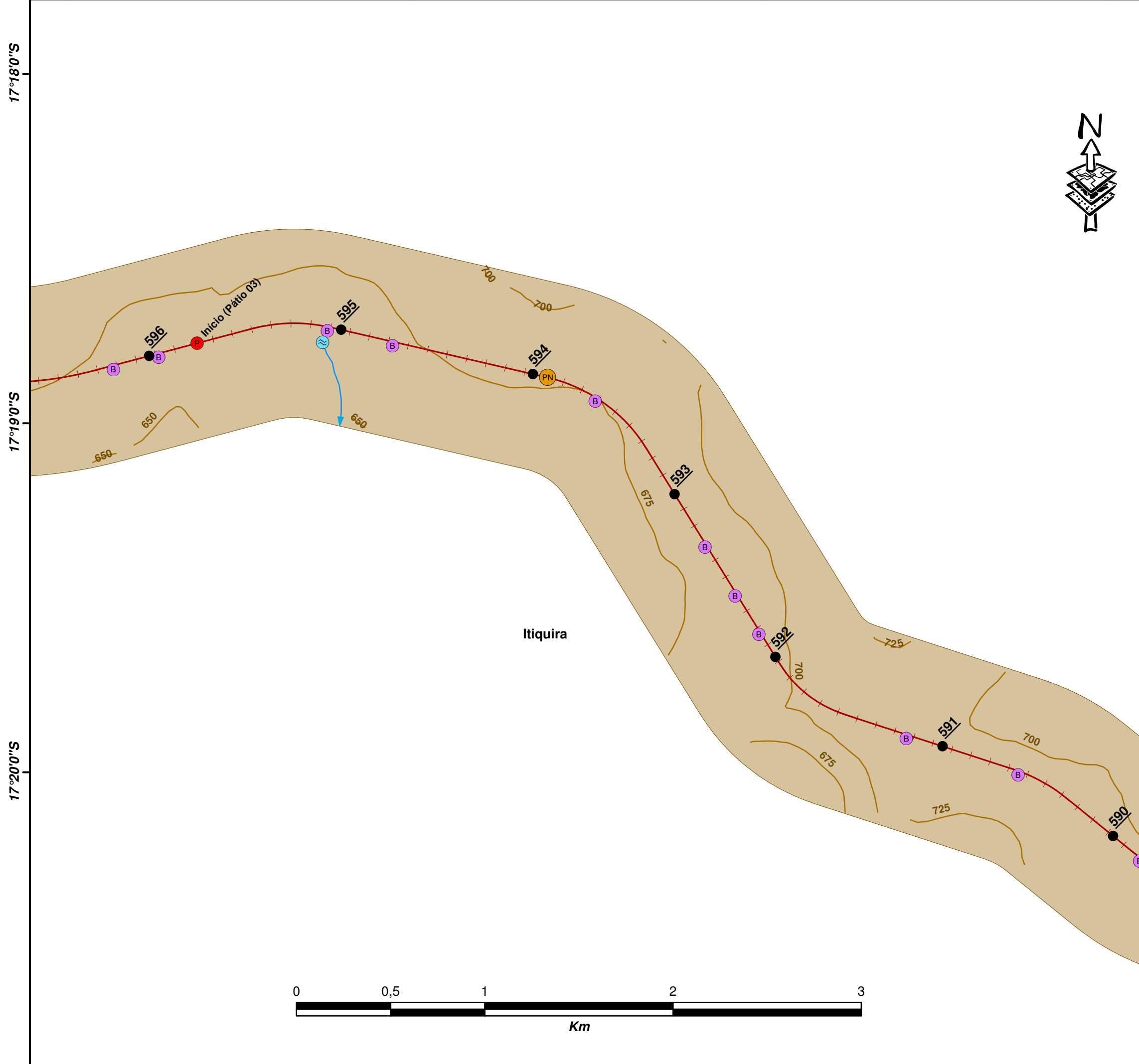

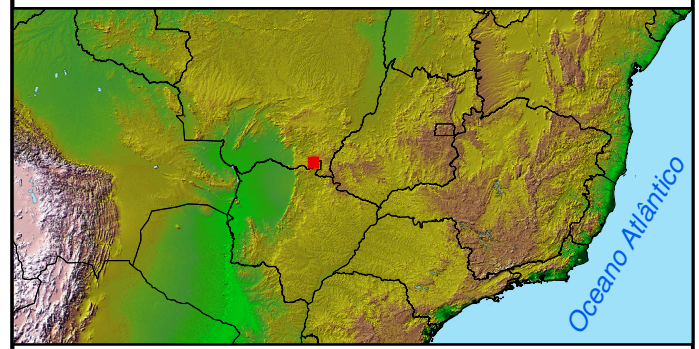


Diagrama 17/45
ALL (América Latina Logística)
Trecho Alto Araguaia - Rondonópolis



Legenda

- Km
- ☪️ Corpos D'água
- Pátios
- ⚙️ Obras de Arte Especiais
- ⬇️ Passagem Inferior
- ⬆️ Passagem Superior
- PN Passagem de Nível
- ✳️ Fibra Óptica
- ⚡ Rede de Distribuição de Energia Elétrica
- ⌘ Rede de Distribuição de Água
- MT Rodovia Estadual
- BR Rodovia Federal
- 🚶 Passa Gado
- 🦏 Passa Fauna
- B Sistema de Drenagem (Bueiro)
- +— Via Permanente
- ➡️ Rios, Córregos
- 🌊 Hidrografia
- Curvas de Nível (25m)
- Área de Estudo (500m)

Sistema de Projeção: Cilíndrica
 Sistema de Coordenadas: Geográfica (Lat/Long)
 Datum Horizontal: SAD-69
 Datum Vertical: Marégrafo Imbituba - SC
 Escala: 1:20.000

Elaboração: Stefan Valim Menke
 Coordenadora: Tânia Ismério Rodrigues
 Gerente: Ronaldo de Oliveira Silva

