

53°35'0"W

53°34'0"W

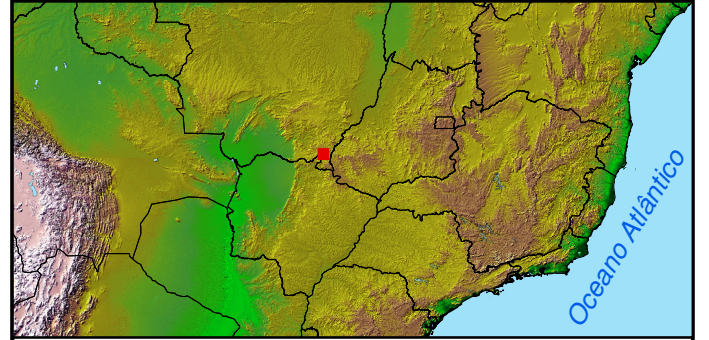
53°33'0"W

17°14'0"S

17°15'0"S

17°16'0"S

Diagrama 06/45
ALL (América Latina Logística)
Trecho Alto Araguaia - Rondonópolis

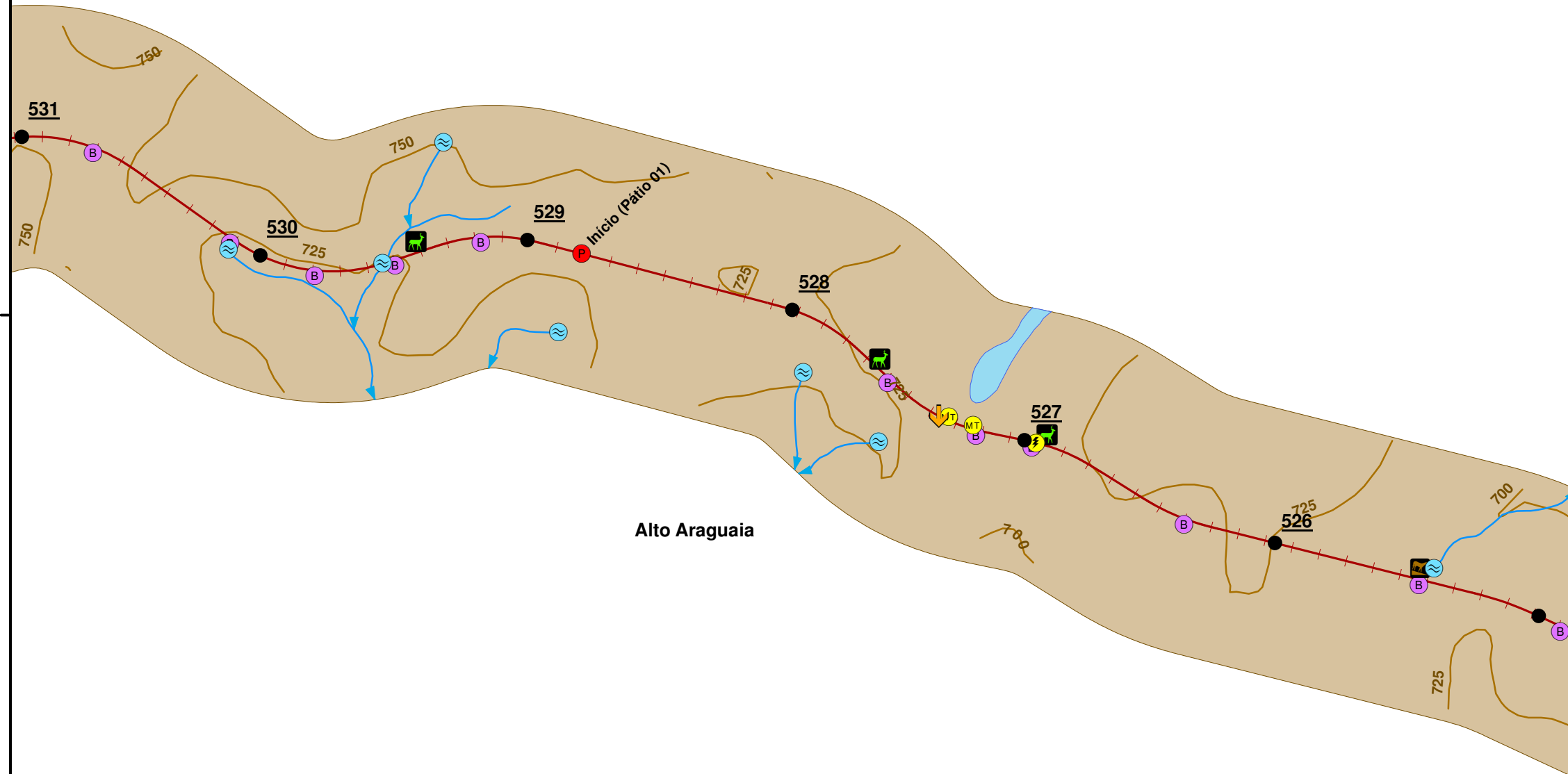
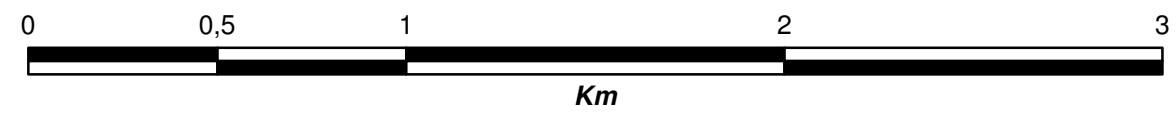



Legenda

- Km
- ⊙ Corpos D'água
- Pátios
- ⊙ Obras de Arte Especiais
- ↓ Passagem Inferior
- ↑ Passagem Superior
- ⊙ Passagem de Nível
- ⊙ Fibra Óptica
- ⊙ Rede de Distribuição de Energia Elétrica
- ⊙ Rede de Distribuição de Água
- ⊙ Rodovia Estadual
- ⊙ Rodovia Federal
- ⊙ Passa Gado
- ⊙ Passa Fauna
- ⊙ Sistema de Drenagem (Bueiro)
- Via Permanente
- Rios, Córregos
- Hidrografia
- Curvas de Nível (25m)
- Área de Estudo (500m)

Sistema de Projeção: Cilíndrica
Sistema de Coordenadas: Geográfica (Lat/Long)
Datum Horizontal: SAD-69
Datum Vertical: Marégrafo Imbituba - SC
Escala: 1:20.000

Elaboração: Stefan Valim Menke
Coordenadora: Tânia Ismério Rodrigues
Gerente: Ronaldo de Oliveira Silva



Alto Araguaia

Início (Pátio 01)

531

530

529

528

527

526

750

750

725

725

700

700

725