

54°49'0"W 54°48'0"W 54°47'0"W 54°46'0"W

17°6'0"S

17°7'0"S

17°8'0"S


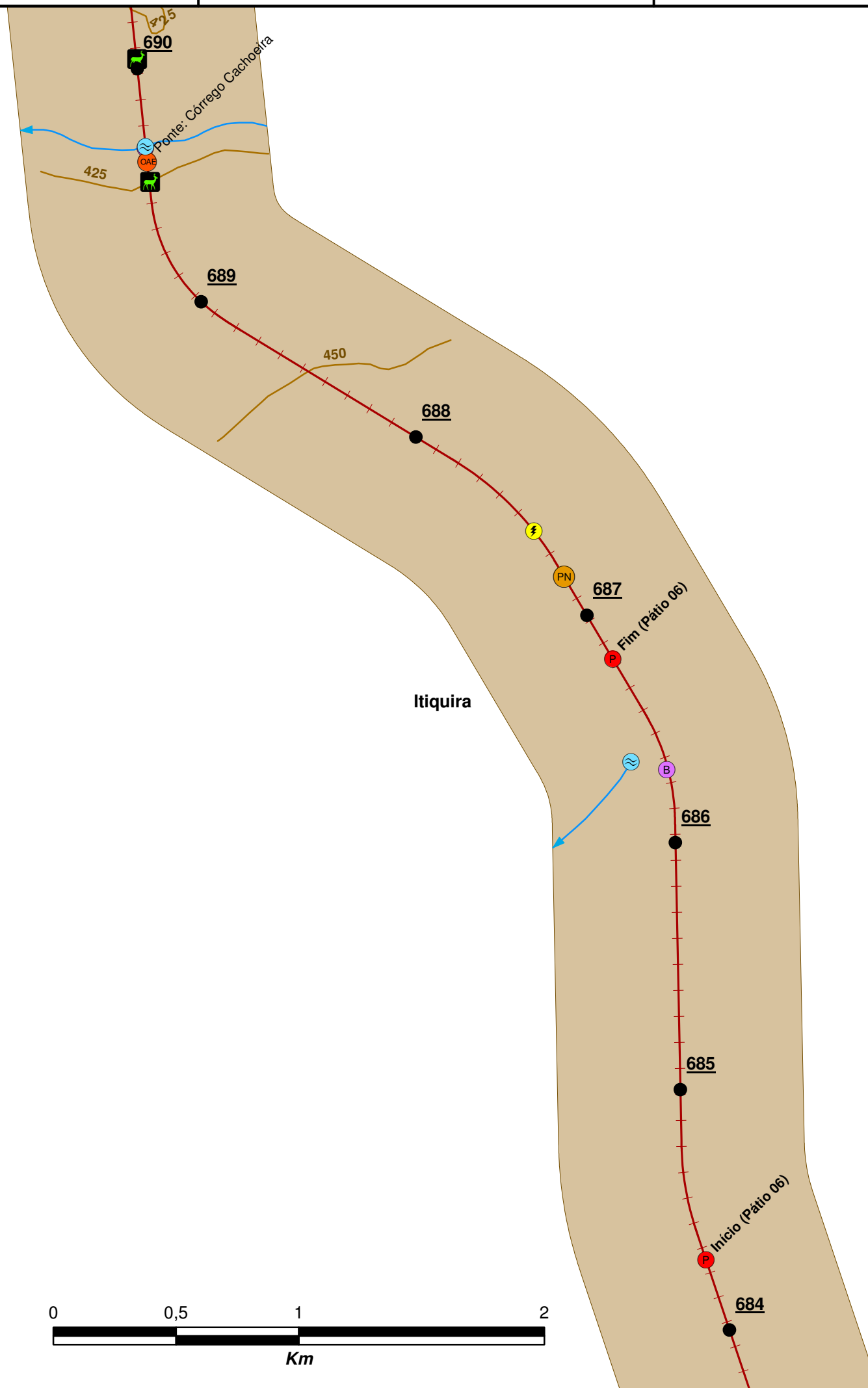
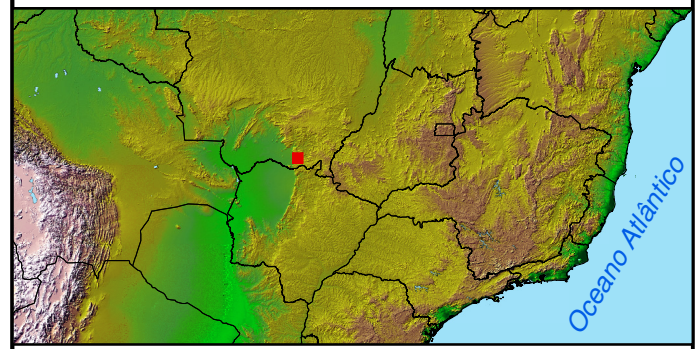


Diagrama 35/45
ALL (América Latina Logística)
Trecho Alto Araguaia - Rondonópolis



- Legenda**
- Km
 - ⊙ Corpos D'água
 - ⊙ Pátios
 - ⊙ Obras de Arte Especiais
 - ↓ Passagem Inferior
 - ↑ Passagem Superior
 - ⊙ PN Passagem de Nível
 - ⊙ Fibra Óptica
 - ⊙ Rede de Distribuição de Energia Elétrica
 - ⊙ Rede de Distribuição de Água
 - ⊙ MT Rodovia Estadual
 - ⊙ BR Rodovia Federal
 - ⊙ Passa Gado
 - ⊙ Passa Fauna
 - ⊙ B Sistema de Drenagem (Bueiro)
 - +— Via Permanente
 - Rios, Córregos
 - ▭ Hidrografia
 - Curvas de Nível (25m)
 - ▭ Área de Estudo (500m)

Sistema de Projeção: Cilíndrica
Sistema de Coordenadas: Geográfica (Lat/Long)
Datum Horizontal: SAD-69
Datum Vertical: Marégrafo Imbituba - SC
Escala: 1:20.000

Elaboração: Stefan Valim Menke
Coordenadora: Tânia Ismério Rodrigues
Gerente: Ronaldo de Oliveira Silva

