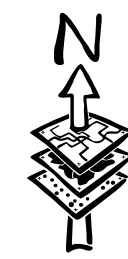
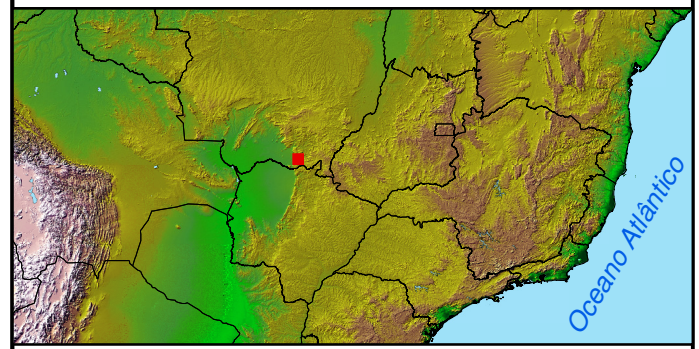


54°47'0"W

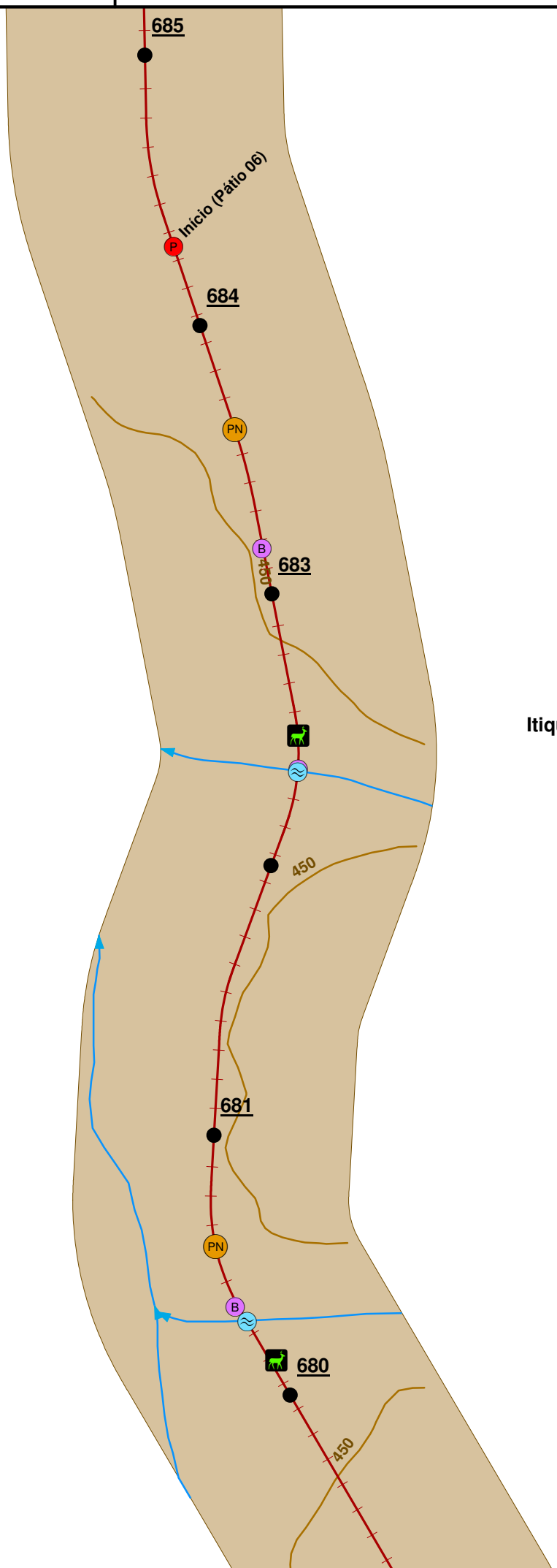
54°46'0"W

54°45'0"W

Diagrama 34/45
ALL (América Latina Logística)
Trecho Alto Araguaia - Rondonópolis



17°9'0"S
 17°10'0"S
 17°11'0"S



Itiquira

Legenda

- Km
- ⊙ Corpos D'água
- Pátios
- Obras de Arte Especiais
- ↓ Passagem Inferior
- ↑ Passagem Superior
- Passagem de Nível
- ⊙ Fibra Óptica
- ⚡ Rede de Distribuição de Energia Elétrica
- ⊙ Rede de Distribuição de Água
- Rodovia Estadual
- Rodovia Federal
- Passa Gado
- Passa Fauna
- Sistema de Drenagem (Bueiro)
- Via Permanente
- Rios, Córregos
- Hidrografia
- Curvas de Nível (25m)
- Área de Estudo (500m)

Sistema de Projeção: Cilíndrica
Sistema de Coordenadas: Geográfica (Lat/Long)
Datum Horizontal: SAD-69
Datum Vertical: Marégrafo Imbituba - SC
Escala: 1:20.000

Elaboração: Stefan Valim Menke
Coordenadora: Tânia Ismério Rodrigues
Gerente: Ronaldo de Oliveira Silva

