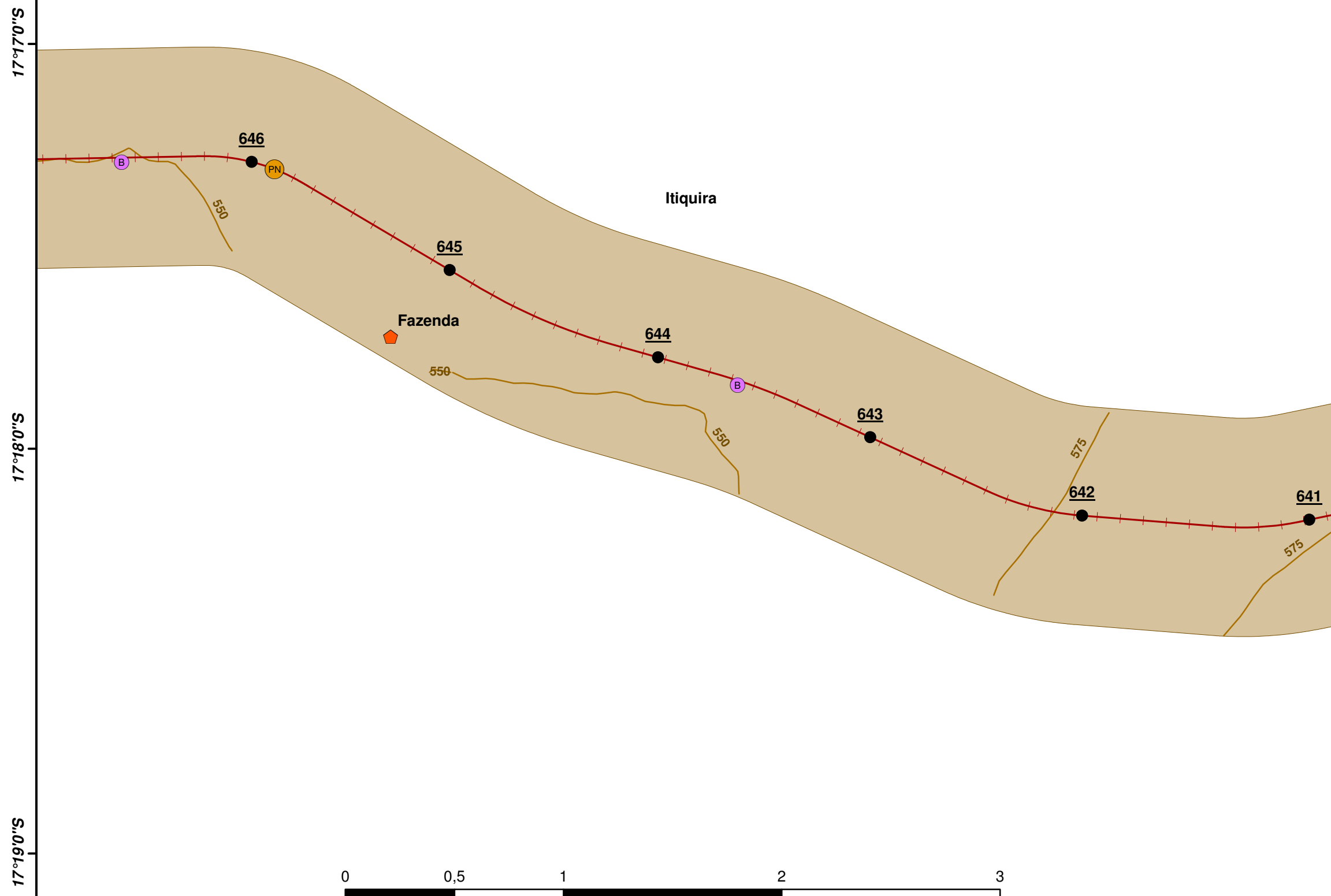
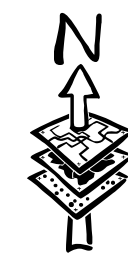
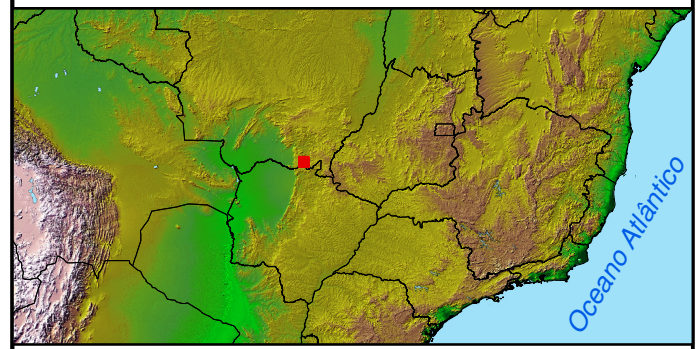


54°31'0"W

54°30'0"W

54°29'0"W

Diagrama 27/45
ALL (América Latina Logística)
Trecho Alto Araguaia - Rondonópolis



- Legenda**
- Km
 - ⬠ Aglomeração Populacional
 - ⊙ Corpos D'água
 - Pátios
 - ⊙ Obras de Arte Especiais
 - ⬇ Passagem Inferior
 - ⬆ Passagem Superior
 - ⊙ Passagem de Nível
 - ⊙ Fibra Óptica
 - ⚡ Rede de Distribuição de Energia Elétrica
 - ⊙ Rede de Distribuição de Água
 - ⊙ Rodovia Estadual
 - ⊙ Rodovia Federal
 - ⬠ Passa Gado
 - ⬠ Passa Fauna
 - ⊙ Sistema de Drenagem (Bueiro)
 - +— Via Permanente
 - Rios, Córregos
 - ⬠ Hidrografia
 - Curvas de Nível (25m)
 - ⬠ Área de Estudo (500m)

Sistema de Projeção: Cilíndrica
Sistema de Coordenadas: Geográfica (Lat/Long)
Datum Horizontal: SAD-69
Datum Vertical: Marégrafo Imbituba - SC
Escala: 1:20.000

Elaboração: Stefan Valim Menke
Coordenadora: Tânia Ismério Rodrigues
Gerente: Ronaldo de Oliveira Silva

