

54°25'0"W

54°24'0"W

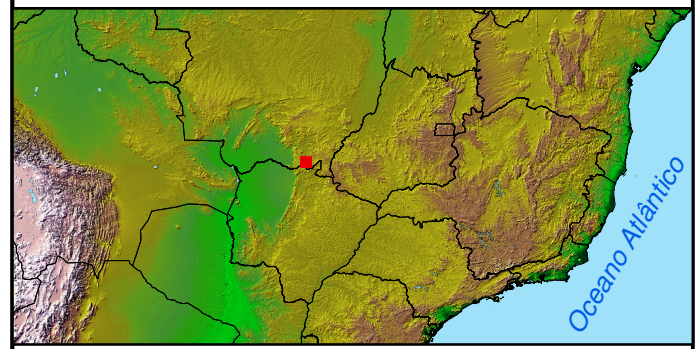
54°23'0"W

17°17'0"S

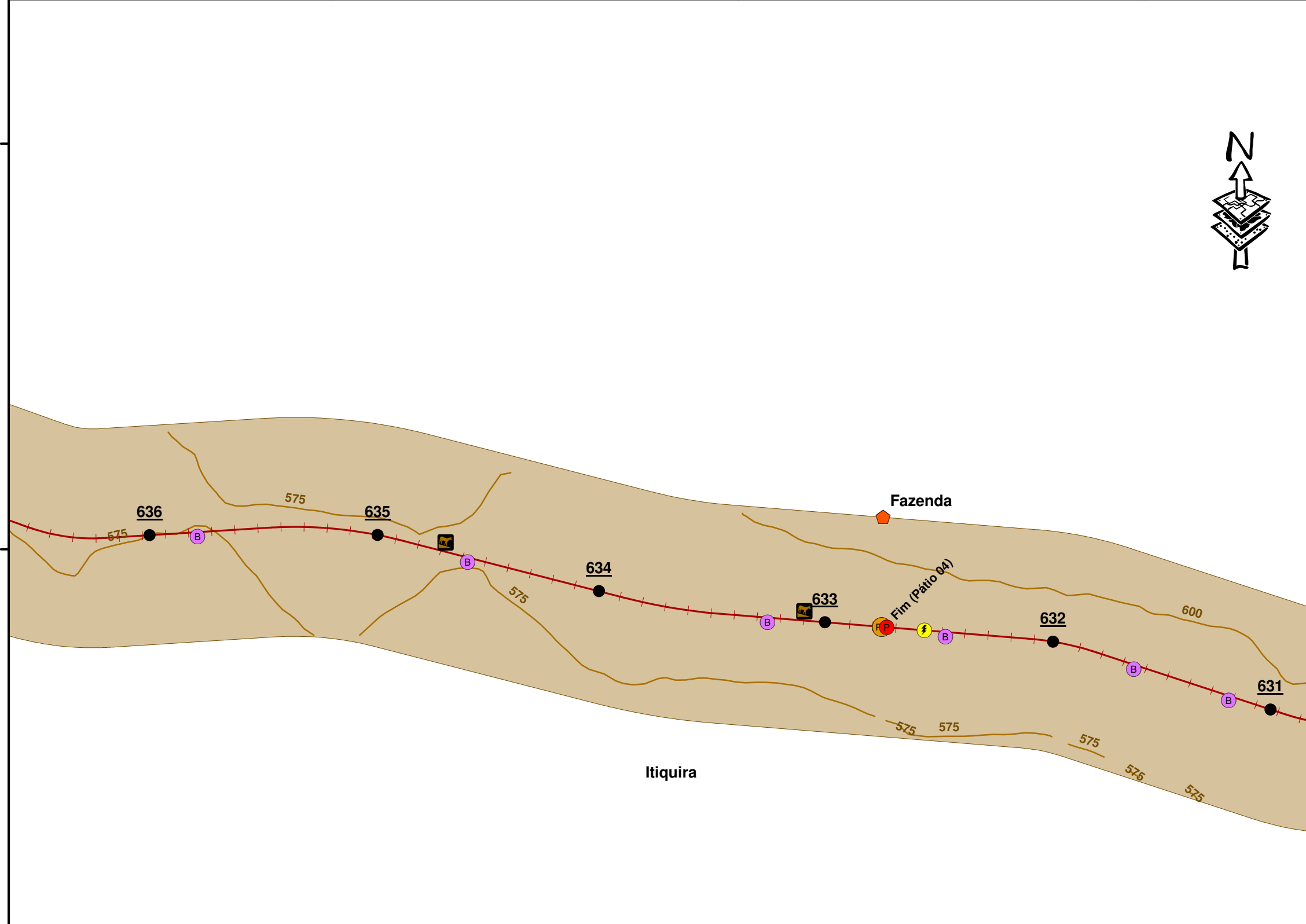
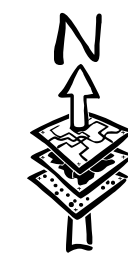
17°18'0"S

17°19'0"S

Diagrama 25/45
ALL (América Latina Logística)
Trecho Alto Araguaia - Rondonópolis



- Legenda**
- Km
 - ◆ Aglomeração Populacional
 - ☪️ Corpos D'água
 - Pátios
 - Obras de Arte Especiais
 - ↓ Passagem Inferior
 - ↑ Passagem Superior
 - PN Passagem de Nível
 - ✳️ Fibra Óptica
 - ⚡ Rede de Distribuição de Energia Elétrica
 - ☪️ Rede de Distribuição de Água
 - MT Rodovia Estadual
 - BR Rodovia Federal
 - 🚧 Passa Gado
 - 🦏 Passa Fauna
 - B Sistema de Drenagem (Bueiro)
 - +— Via Permanente
 - ➡️ Rios, Córregos
 - 🌊 Hidrografia
 - Curvas de Nível (25m)
 - Área de Estudo (500m)



Sistema de Projeção: Cilíndrica
Sistema de Coordenadas: Geográfica (Lat/Long)
Datum Horizontal: SAD-69
Datum Vertical: Marégrafo Imbituba - SC
Escala: 1:20.000

Elaboração: Stefan Valim Menke
Coordenadora: Tânia Ismério Rodrigues
Gerente: Ronaldo de Oliveira Silva

