

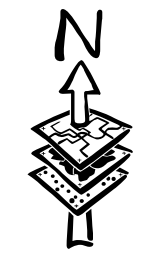
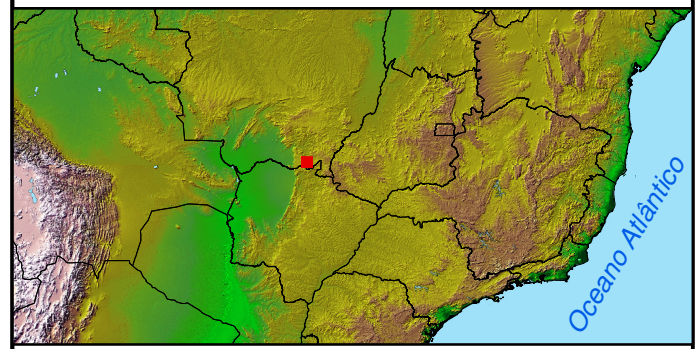
54°23'0"W 54°22'0"W 54°21'0"W 54°20'0"W

17°17'0"S

17°18'0"S

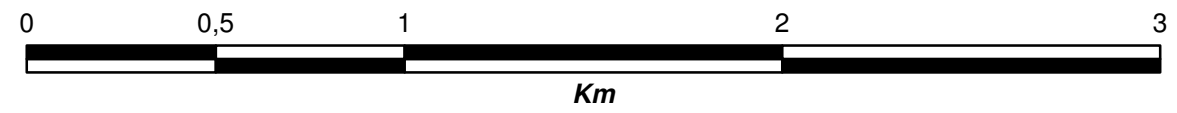
17°19'0"S

### Diagrama 24/45 ALL (América Latina Logística) Trecho Alto Araguaia - Rondonópolis



Itiquira

Início (Pátio 04)



#### Legenda

- Km
- ☪️ Corpos D'água
- Pátios
- Ⓞ Obras de Arte Especiais
- ↓ Passagem Inferior
- ↑ Passagem Superior
- PN Passagem de Nível
- ✳️ Fibra Óptica
- ⚡ Rede de Distribuição de Energia Elétrica
- ≈ Rede de Distribuição de Água
- MT Rodovia Estadual
- BR Rodovia Federal
- 🚧 Passa Gado
- 🦏 Passa Fauna
- B Sistema de Drenagem (Bueiro)
- +— Via Permanente
- Rios, Córregos
- 🌊 Hidrografia
- Curvas de Nível (25m)
- 🟫 Área de Estudo (500m)

Sistema de Projeção: Cilíndrica  
 Sistema de Coordenadas: Geográfica (Lat/Long)  
 Datum Horizontal: SAD-69  
 Datum Vertical: Marégrafo Imbituba - SC  
 Escala: 1:20.000

Elaboração: Stefan Valim Menke  
 Coordenadora: Tânia Ismério Rodrigues  
 Gerente: Ronaldo de Oliveira Silva

