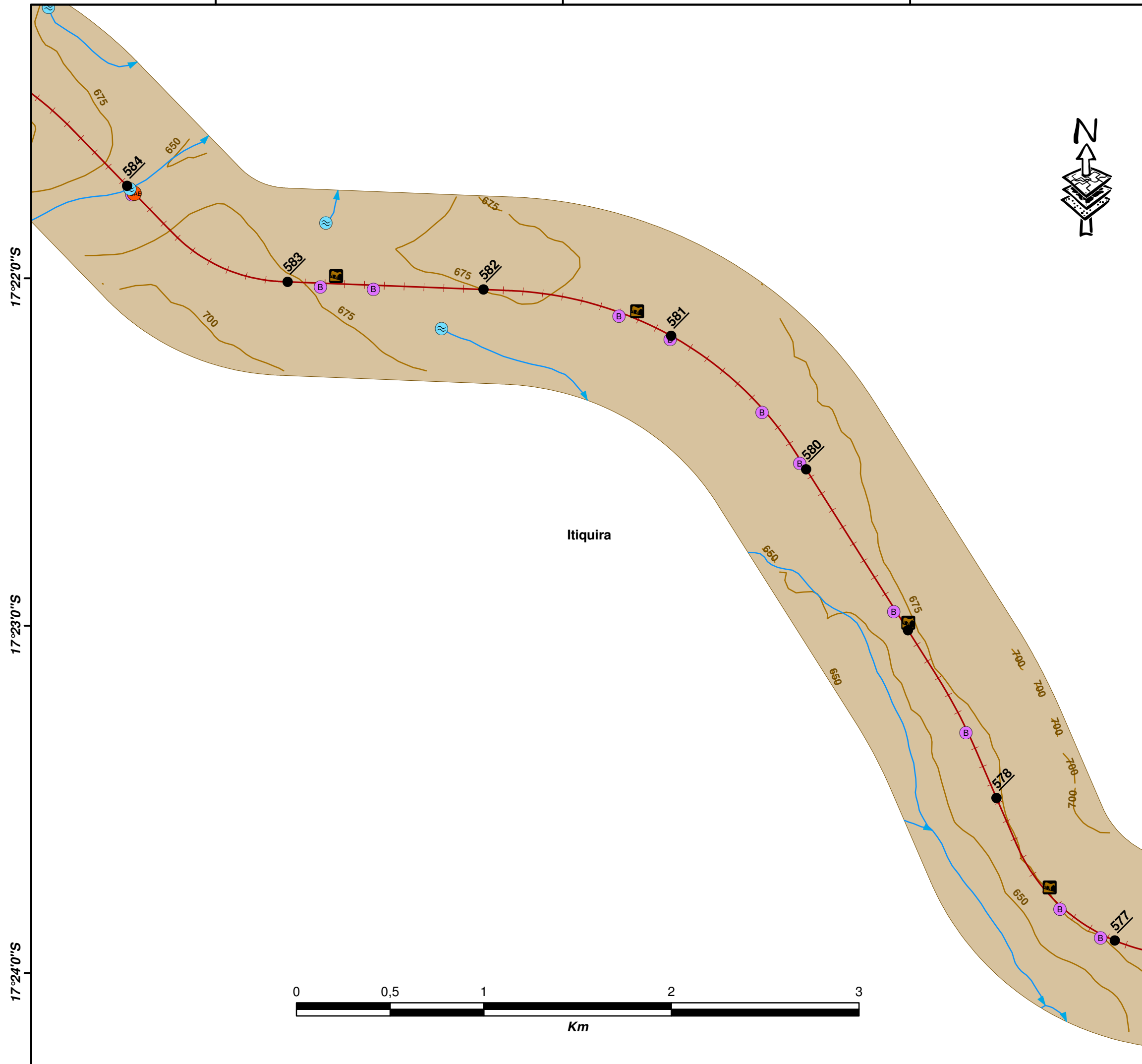
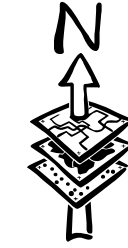
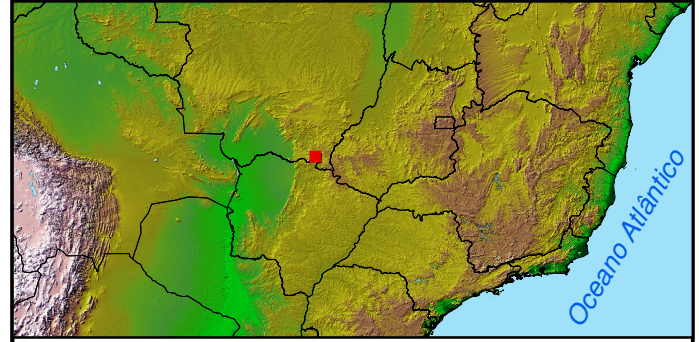


53°58'0"W

53°57'0"W

53°56'0"W

Diagrama 15/45
ALL (América Latina Logística)
Trecho Alto Araguaia - Rondonópolis



Legenda

- Km
- ⊙ Corpos D'água
- Pátios
- ⊙ Obras de Arte Especiais
- ↓ Passagem Inferior
- ↑ Passagem Superior
- ⊙ Passagem de Nível
- ⊙ Fibra Óptica
- ⊙ Rede de Distribuição de Energia Elétrica
- ⊙ Rede de Distribuição de Água
- ⊙ Rodovia Estadual
- ⊙ Rodovia Federal
- ⊙ Passa Gado
- ⊙ Passa Fauna
- ⊙ Sistema de Drenagem (Bueiro)
- Via Permanente
- Rios, Córregos
- ▭ Hidrografia
- Curvas de Nível (25m)
- ▭ Área de Estudo (500m)

Sistema de Projeção: Cilíndrica
Sistema de Coordenadas: Geográfica (Lat/Long)
Datum Horizontal: SAD-69
Datum Vertical: Marégrafo Imbituba - SC
Escala: 1:20.000

Elaboração: Stefan Valim Menke
Coordenadora: Tânia Ismério Rodrigues
Gerente: Ronaldo de Oliveira Silva



17°22'0"S
 17°23'0"S
 17°24'0"S

