

53°30'0"W

53°29'0"W


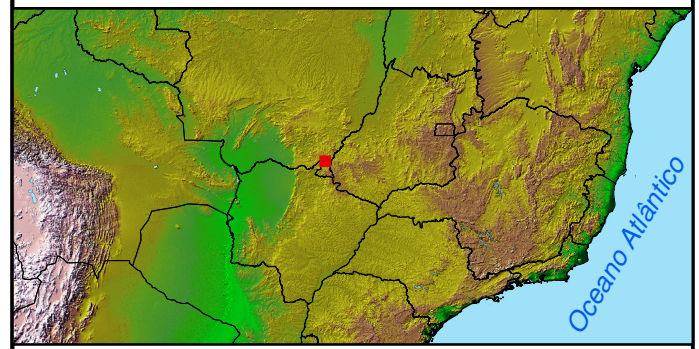
53°28'0"W

17°15'0"S

17°16'0"S

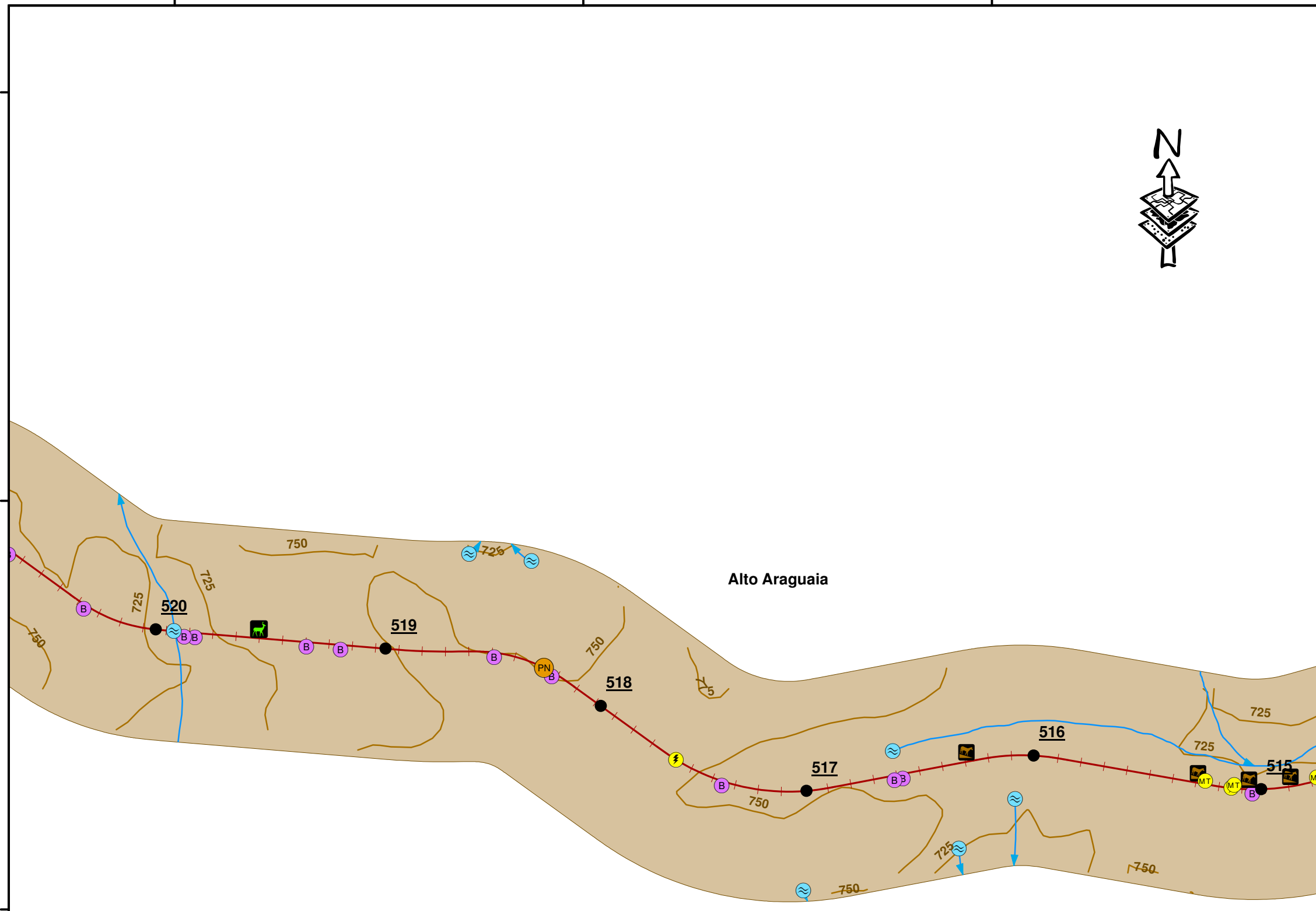
17°17'0"S

Diagrama 04/45
ALL (América Latina Logística)
Trecho Alto Araguaia - Rondonópolis



Legenda

- Km
- ⊙ Corps D'água
- Pátios
- Obras de Arte Especiais
- ↓ Passagem Inferior
- ↑ Passagem Superior
- PN Passagem de Nível
- Fibras Ópticas
- ⚡ Rede de Distribuição de Energia Elétrica
- ⊙ Rede de Distribuição de Água
- MT Rodovia Estadual
- BR Rodovia Federal
- Passa Gado
- Passa Fauna
- Sistema de Drenagem (Bueiro)
- Via Permanente
- Rios, Córregos
- Hidrografia
- Curvas de Nível (25m)
- Área de Estudo (500m)



Sistema de Projeção: Cilíndrica
Sistema de Coordenadas: Geográfica (Lat/Long)
Datum Horizontal: SAD-69
Datum Vertical: Marégrafo Imbituba - SC
Escala: 1:20.000

Elaboração: Stefan Valim Menke
Coordenadora: Tânia Ismério Rodrigues
Gerente: Ronaldo de Oliveira Silva

