
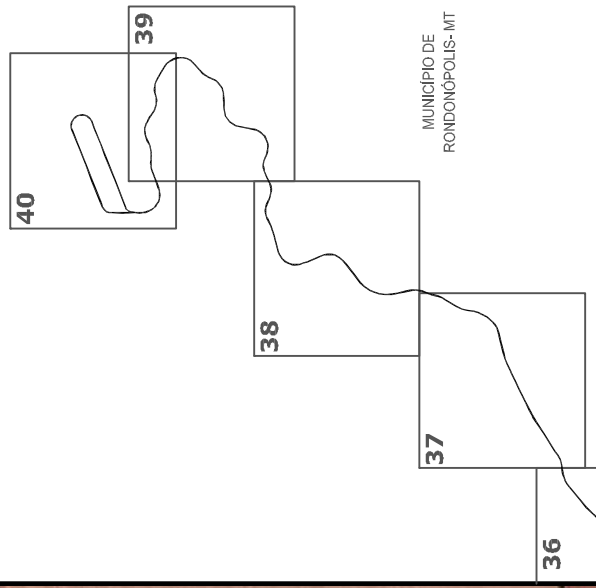


# ARTICULAÇÃO





PROJEÇÃO UNIVERSAL TRANSVERSA DE MERCATOR  
 DATUM VERTICAL - IMBITUBA - SC  
 DATUM HORIZONTAL - SAO-89  
 FUSO 21 (MC -45°)









MUNICÍPIO DE  
 RONDONÓPOLIS-MT

## LEGENDA:

 DIRETRIZ DA FERROVIA

 MARCO DE KM

CENÁRIO	PERÍODO	NÍVEL DE INTERESSE	DISTÂNCIA (m)	TRAÇO
RADIACÃO TÉRMICA	Dia	18,3 kW/m <sup>2</sup>	140,36	
	Noite	3,0 kW/m <sup>2</sup>	271,54	
FLASHFIRE	Dia	18,3 kW/m <sup>2</sup>	136,22	
	Noite	3,0 kW/m <sup>2</sup>	271,70	
		-----	65,83	
		-----	56,77	



## ALL - AMÉRICA LATINA LOGÍSTICA S.A.

LIGAÇÃO FERROVIÁRIA SANTA FÉ DO SUL (SP) - CUIBÁ (MT)

TRECHO ARAGUAIA - RONDONÓPOLIS

## MAPEAMENTO AÉREO DOS EFEITOS FÍSICOS

HIPÓTESES H-01 E H-03

ESCALA 1:20.000

ABRIL / 2010

40

