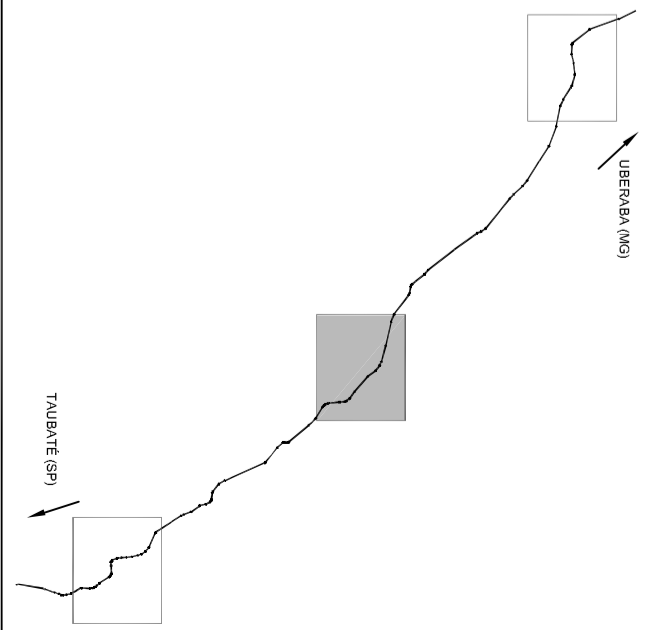








PROJEÇÃO UNIVERSAL - TRANSVERSA DE MERCATOR
 DATUM UNIVERSAL - AMÉRICO DE MENDANA, 50°
 DATUM HORIZONTAL - UTM, SAO 49°
 FUSO 24 (M.C. - 38°)



Legenda:

-  DIRETRIZ DO POLIDUTO SEDA
-  MARCO DE QUILOMETRAGEM
-  VÁLVULA

RISCO INDIVIDUAL (ANO)	DISTÂNCIA (m)	REPRESENTAÇÃO GRÁFICA
1E - 08	113,000	
1E - 07	208,000	
1E - 08	246,000	



PETROBRAS - Petróleo Brasileiro S.A.
 ESTUDO DE ANÁLISE DE RISCOS - EAR
 POLIDUTO SEDA - UBERABA / TAUBATÉ - POLIDUTO SEDA
 MAPEAMENTO DE RISCO INDIVIDUAL
 TRECHO REPLANTAVABATÉ - EST. METEOROLÓGICA DA REPLAN
 BARRIO MONTE BELO - Km. 360+400
 ESCALA 1:3.000
 ABRIL/2009