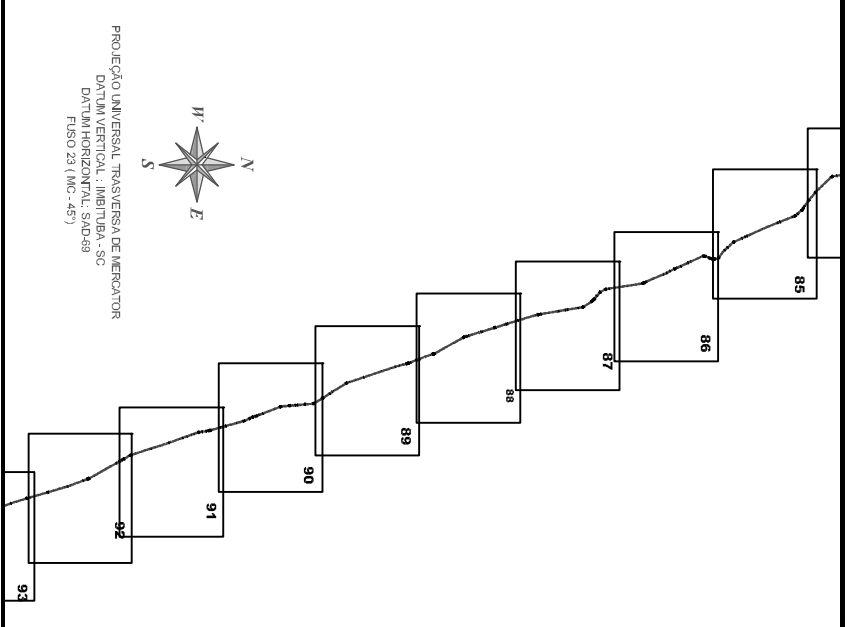
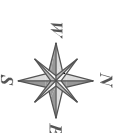







Articulação



PROJEÇÃO UNIVERSAL, TRANSVERSA DE ALONGADOR
 DATUM HORIZONTAL - AMÉRICA - SJC
 DATUM HORIZONTAL - SADO 68
 FUSO 23 (MC - 45°)



Legenda:

-  Diretriz do Poliduto
-  Limite 243,52 m
-  Marco de Km
-  Válvula
-  Limite de Município



PETROBRAS - Petróleo Brasileiro S.A.
 POLIDUTO - UBERABA - PAULÍNIA - TAUBATÉ

MAPEAMENTO DO TRAÇADO

MUNICÍPIO DE P. FERREIRA - Km 266 ao Km 268

Escala 1:10.000

ABRIL/2009