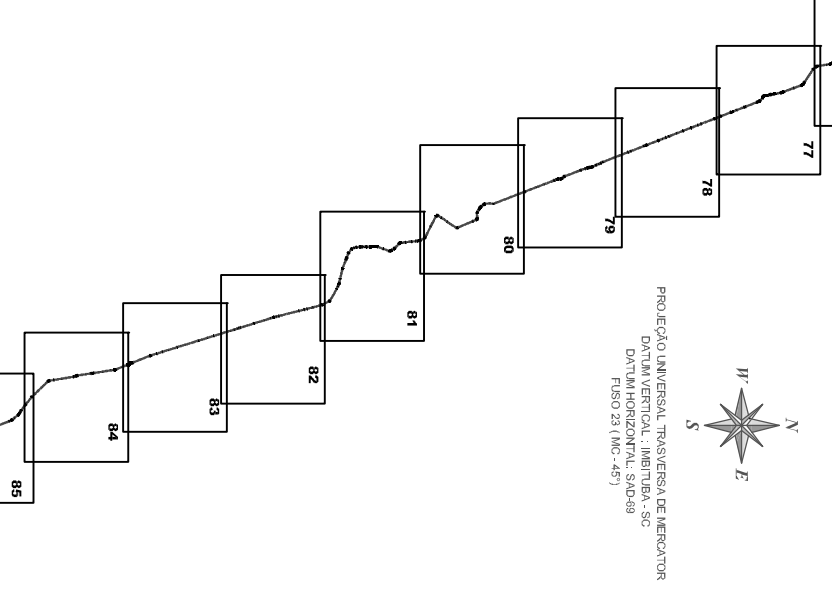






Articulação



Legenda:

-  Diretriz do Poliduto
-  Limite 243,52 m
-  Marco de Km
-  Válvula
-  Limite de Município



PETROBRAS - Petróleo Brasileiro S.A.
 POLIDUTO - UBERABA - PAULÍNIA - TAUBATÉ

MAPEAMENTO DO TRAÇADO

MUNICIPIO DE P.FERREIRA - Km 241 ao Km 242
 MUNICIPIO DE PIRASSUNUNGA - Km 242 ao Km 242