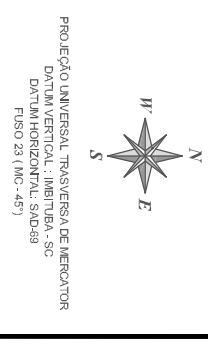









Articulação



PROJEÇÃO UNIVERSAL TRANSVERSA DE MERIDIANOS
 DATUM VERTICAL: IBERITIBA - SC
 DATUM HORIZONTAL: SAD69
 FUSO 23 (MC -45°)

Legenda:

-  Diretriz do Poliduto
-  Limite 245,24 m
-  Marco de Km
-  Válvula
-  Limite de Município



PETROBRAS - Petróleo Brasileiro S.A.
 POLIDUTO - UBERABA - PAULINIA - TAUBATÉ

MAPEAMENTO DO TRAÇADO

MUNICIPIO DE S. SIMÃO - Km 195 ao Km 195
 MUNICIPIO DE S.R.P QUATRO - Km 196 ao Km 198

Escala 1:1.10.000

ABRIL/2009