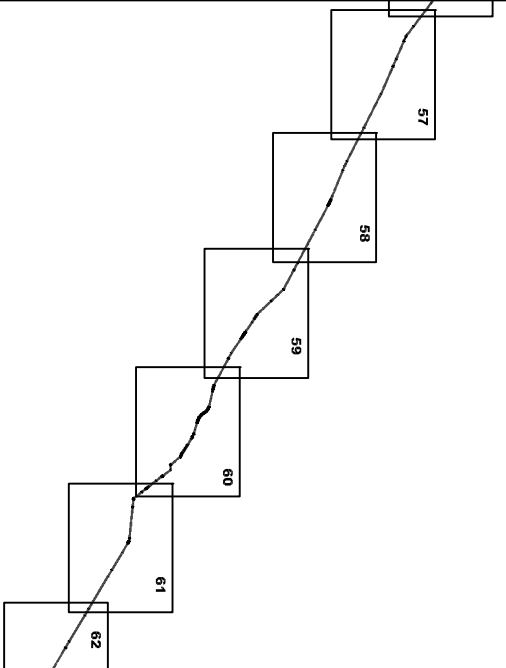







Articulação



Legenda:

-  Diretriz do Poliduto
-  Limite 245,24 m
-  Marco de Km
-  Válvula
-  Limite de Município



PETROBRAS - Petróleo Brasileiro S.A.
 POLIDUTO - UBERABA - PAULÍNIA - TAUBATÉ

MAPEAMENTO DO TRAÇADO

MUNICÍPIO DE CRAVINHOS - Km 173 ao Km 173
 MUNICÍPIO DE S. SIMÃO - Km 174 ao Km 176

Escala 1:10.000

ABRIL/2009