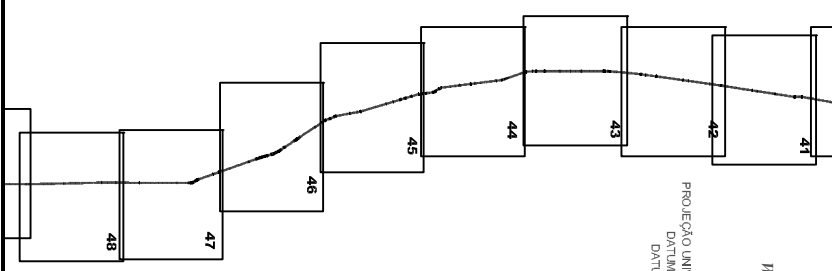






Articulação

PROJEÇÃO UNIVERSAL TRANSVERSA DE MERIDIANOS
 DATUM VERTICAL : IMBITUBA - SC
 DATUM HORIZONTAL : SADO 69
 FUSO 23 (MG: -45°)



Legenda:

-  Diretriz do Poliduto
-  Limite 142,89 m
-  Marco de Km
-  Válvula



PETROBRAS - Petróleo Brasileiro S.A.
 POLIDUTO - UBERABA - PAULINIA - TAUBATÉ

MAPEAMENTO DO TRAÇADO

MUNICÍPIO DE R. PRETO - Km 131 ao Km 133

Escala 1:10.000

ABRIL/2009