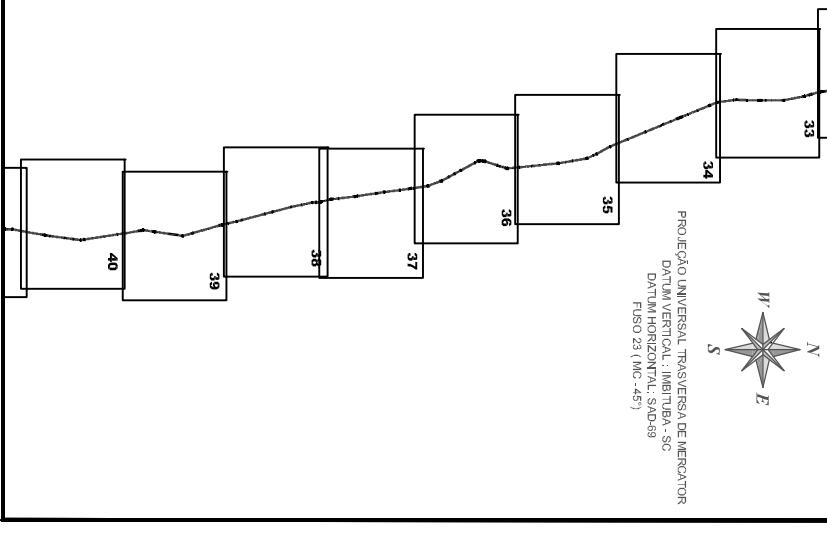









Articulação



Legenda:

-  Diretriz do Poliduto
-  Limite 142,89 m
-  Marco de Km
-  Válvula
-  Limite de Município



**PETROBRAS - Petróleo Brasileiro S.A.**  
 POLIDUTO - UBERABA - PAULÍNIA - TAUBATÉ

MAPEAMENTO DO TRAÇADO

MUNICÍPIO DE S. OLIVEIRA - Km 106 ao Km 106  
 MUNICÍPIO DE JARDINÓPOLIS - Km 107 ao Km 109

Escala 1:10.000

ABRIL/2009