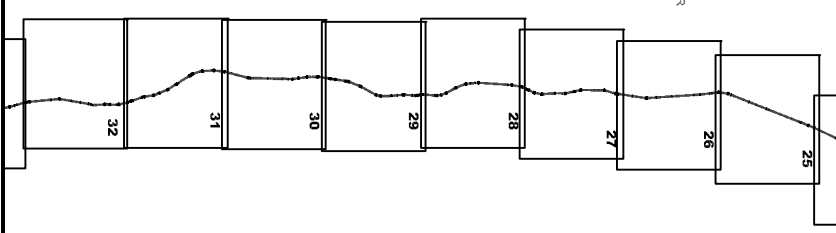






Articulação

PROJEÇÃO UNIVERSAL TRANSVERSA DE MERIDIANOS
 DATUM VERTICAL: IMBITUBA - SC
 DATUM HORIZONTAL: SADO-89
 FUSO 23 (MG: -45°)



Legenda:

-  Diretriz do Poliduto
-  Limite 142,89 m
-  Marco de Km
-  Válvula



PETROBRAS - Petróleo Brasileiro S.A.
 POLIDUTO - UBERABA - PAULÍNIA - TAUBATÉ

MAPEAMENTO DO TRAÇADO

MUNICÍPIO DE ORLÂNDIA - Km 85 ao Km 87

Escala 1:10.000

ABRIL/2009