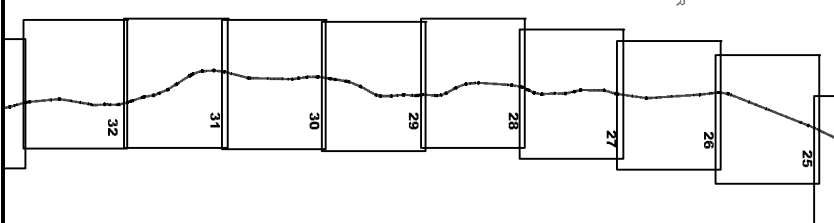






**Articulação**

PROJEÇÃO UNIVERSAL, TRAVESSIA DE MERIDIANOS  
 DATUM VERTICAL: IMBITUBA - SC  
 DATUM HORIZONTAL: SAO-69  
 FUSO 23 (MG -45°)



**Legenda:**

-  Diretriz do Poliduto
-  Limite 142,89 m
-  Marco de Km
-  Válvula



**PETROBRAS - Petróleo Brasileiro S.A.**  
 POLIDUTO - UBERABA - PAULINIA - TAUBATÉ

**MAPEAMENTO DO TRAÇADO**

**MUNICÍPIO DE ORLÂNDIA - Km 83 ao Km 84**

Escala 1:10.000

ABRIL/2009