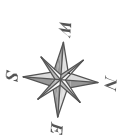
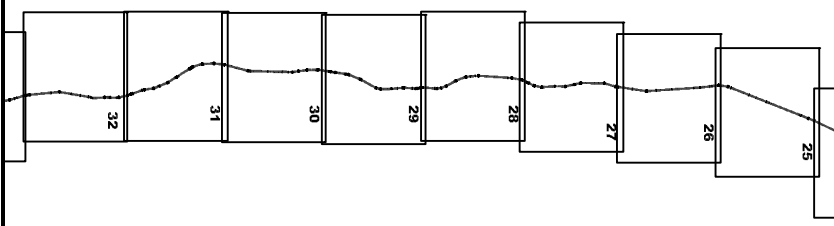






**Articulação**



PROJEÇÃO UNIVERSAL, TRÁNSVERSA DE MERIDIANOS  
 DATUM VERTICAL: IMBITUBA - SC  
 DATUM HORIZONTAL: SAO-69  
 FUSO 23 (MG -45°)



**Legenda:**

-  Diretriz do Poliduto
-  Limite 142,89 m
-  Marco de Km
-  Válvula



**PETROBRAS - Petróleo Brasileiro S.A.**  
 POLIDUTO - UBERABA - PAULÍNIA - TAUBATÉ

MAPEAMENTO DO TRAÇADO

MUNICÍPIO DE ORLÂNDIA - Km 78 ao Km 80

Escala 1:10.000

ABRIL/2009