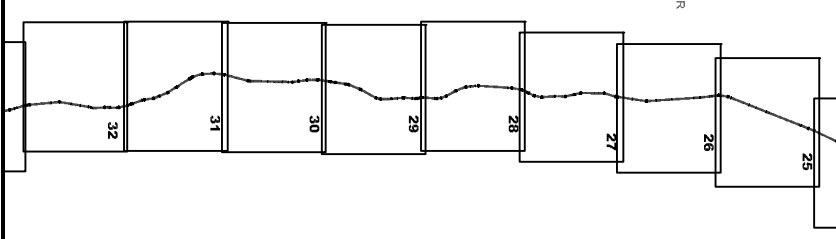







**Articulação**



PROJEÇÃO UNIVERSAL, TRANSVERSA DE MERIDIANOS  
 DATUM VERTICAL: IMBITUBA - SC  
 DATUM HORIZONTAL: SADOB9  
 FUSO 23 (MG -45°)



**Legenda:**

-  Diretriz do Poliduto
-  Limite 142,89 m
-  Marco de Km
-  Válvula
-  Limite de Município



**PETROBRAS - Petróleo Brasileiro S.A.**  
 POLIDUTO - UBERABA - PAULÍNIA - TAUBATÉ

**MAPEAMENTO DO TRAÇADO**

MUNICÍPIO DE GUARA- Km 72 ao Km 72  
 MUNICÍPIO DE ORLANDIA - Km 72 ao Km 73

Escala 1:10.000

ABRIL/2009