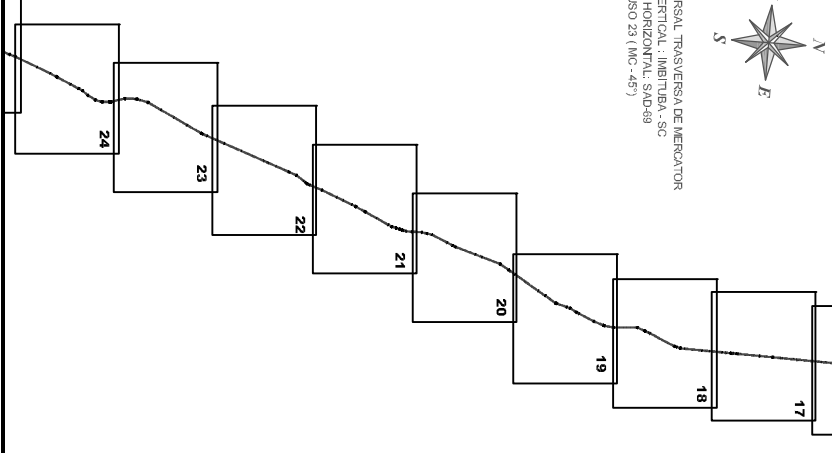



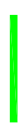



**Articulação**



PROJEÇÃO UNIVERSAL, TRAVESSIA DE MERCATOR  
 DATUM VERTICAL - IMBUTIBA - SJC  
 DATUM HORIZONTAL - SAD-68  
 FUSO 23 (MG -45°)



**Legenda:**

-  Diretriz do Poliduto
-  Limite 224,67 m
-  Marco de Km
-  Válvula
-  Limite de Município



**PETROBRAS - Petróleo Brasileiro S.A.**  
 POLIDUTO - UBERABA - PAULÍNIA - TAUBATÉ

**MAPEAMENTO DO TRACADO**

MUNICÍPIO DE GUARARA- Km 57 ao Km 57  
 MUNICÍPIO DE S.J.DA BARRA- Km 58 ao Km 59

Escala 1:10.000

ABRIL/2009